






LEGENDA

-  AMBITO DI INTERVENTO
-  P1 (pericolosità moderata)
-  P2 (pericolosità media)
-  P4 (pericolosità elevata)
-  Aree a rischio idraulico in riferimento alle opere di bonifica


COMUNE DI NOVENTA DI PIAVE
 VARIANTE AL PIANO PARTICOLAREGGIATO
 PROGETTI NORMA 10-11-12-13

TAV.
 N° 5

A

PERIMETRAZIONE DELLE AREE A RISCHIO IDRAULICO

SCALA: 1:5000



PROGETTISTI FRANCESCO FINOTTO URBANISTA
 VALTER GRANZOTTO ARCHITETTO