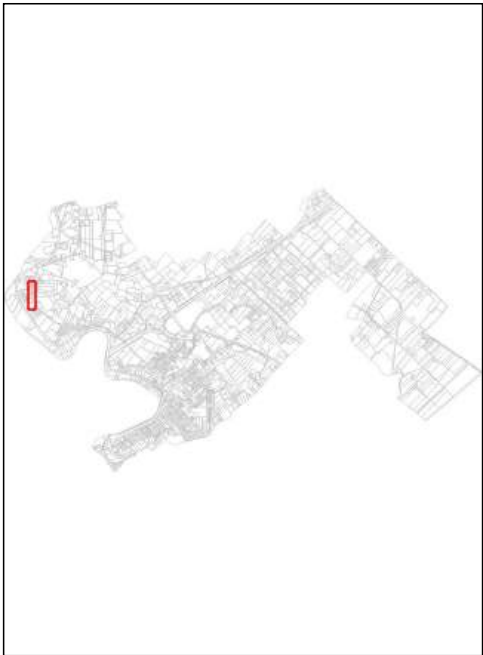


Atto Ricognitivo

Riconoscimento uso pubblico ventennale ed indici di demanialità



NOME COMUN	Noventa di Piave
FOGLIO	1
NUMERO	234
QUALITA	--
REDDITO DO	--
SUPERFICIE	--
NAME	Via Sant'Antonio - Via Romanziol
TITOLO	--
ATTO	--
DATA ATTO	--
ATTO RIC	SI2



Atto Ricognitivo

Riconoscimento uso pubblico ventennale ed indici di demanialità

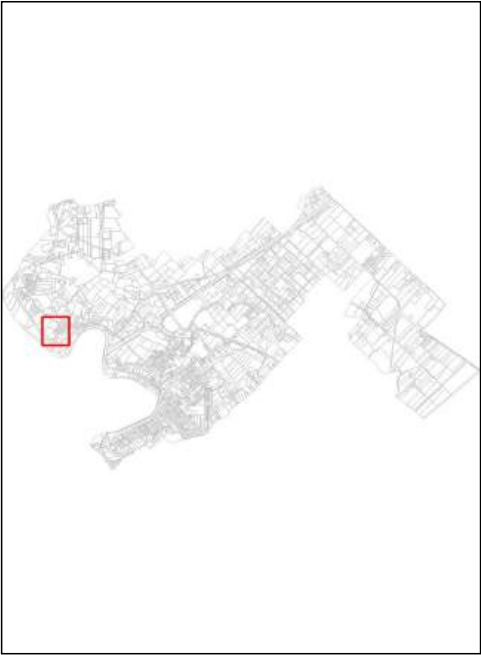


NOME COMUN	Noventa di Piave
FOGLIO	6
NUMERO	292
QUALITA	area rurale
REDDITO DO	0.0
SUPERFICIE	20
NAME	Via Maria Ausiliatrice
TITOLO	PROPRIETA'
ATTO	SUCCESSIONE - 10673/2012
DATA ATTO	28/05/2012
ATTO RIC	SI2



Atto Ricognitivo

Riconoscimento uso pubblico ventennale ed indici di demanialità

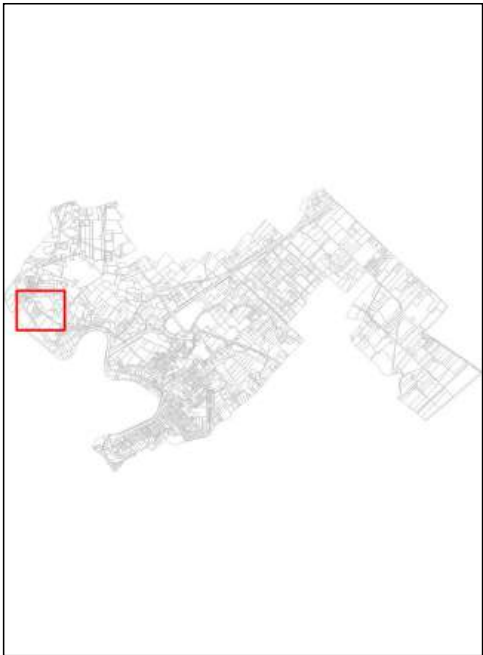


NOME COMUN	Noventa di Piave
FOGLIO	9
NUMERO	191
QUALITA	semin arbor
REDDITO DO	0.07
SUPERFICIE	10
NAME	Via Maria Ausiliatrice
TITOLO	PROPRIETA'
ATTO	--
DATA ATTO	--
ATTO RIC	SI2



Atto Ricognitivo

Riconoscimento uso pubblico ventennale ed indici di demanialità

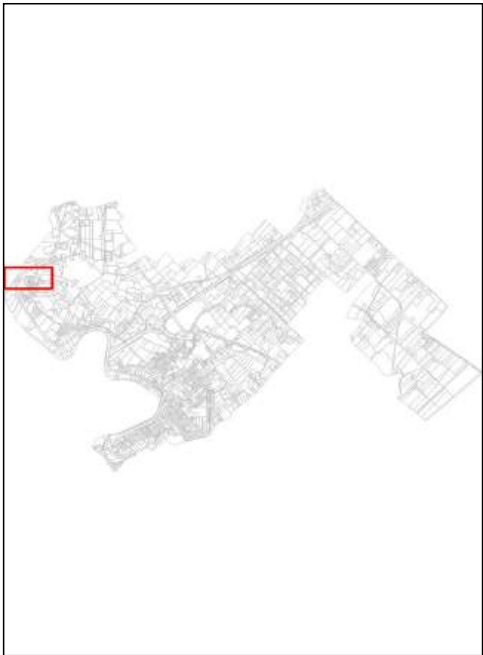


NOME COMUN	Noventa di Piave
FOGLIO	9
NUMERO	211
QUALITA	semin arbor
REDDITO DO	0.05
SUPERFICIE	6
NAME	Via Romanziol - SP 83
TITOLO	PROPRIETA'
ATTO	--
DATA ATTO	--
ATTO RIC	SI2



Atto Ricognitivo

Riconoscimento uso pubblico ventennale ed indici di demanialità



NOME COMUN	Noventa di Piave
FOGLIO	9
NUMERO	282
QUALITA	semin arbor
REDDITO DO	0.32
SUPERFICIE	42
NAME	Via dei Comuni
TITOLO	PROPRIETA'
ATTO	COMPRAVENDITA - 16183/2020
DATA ATTO	12/08/2020
ATTO RIC	SI2



Atto Ricognitivo

Riconoscimento uso pubblico ventennale ed indici di demanialità



NOME COMUN	Noventa di Piave
FOGLIO	9
NUMERO	320
QUALITA	seminativo
REDDITO DO	0.03
SUPERFICIE	4
NAME	Via dei Comuni
TITOLO	PROPRIETA'
ATTO	COMPRAVENDITA - 23178/2008
DATA ATTO	23/10/2008
ATTO RIC	SI2



Atto Ricognitivo

Riconoscimento uso pubblico ventennale ed indici di demanialità

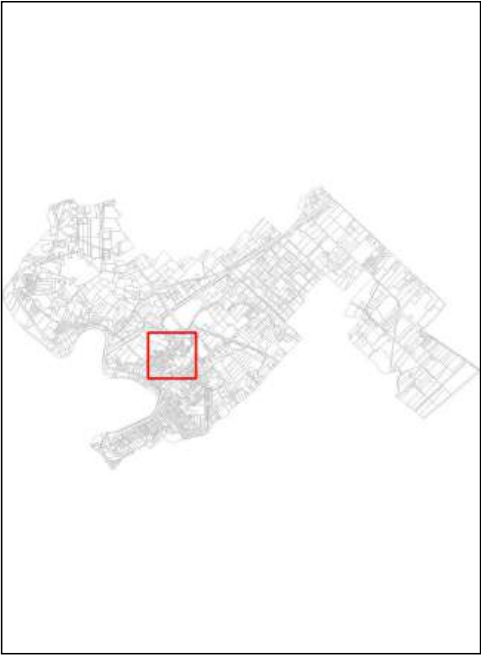


NOME COMUN	Noventa di Piave
FOGLIO	11
NUMERO	140
QUALITA	semin arbor
REDDITO DO	0.53
SUPERFICIE	60
NAME	Via Galileo Galilei
TITOLO	PROPRIETA'
ATTO	--
DATA ATTO	--
ATTO RIC	SI2



Atto Ricognitivo

Riconoscimento uso pubblico ventennale ed indici di demanialità



NOME COMUN	Noventa di Piave
FOGLIO	11
NUMERO	173
QUALITA	semin arbor
REDDITO DO	0.61
SUPERFICIE	70
NAME	Via Galileo Galilei
TITOLO	PROPRIETA'
ATTO	--
DATA ATTO	--
ATTO RIC	SI2



Atto Ricognitivo

Riconoscimento uso pubblico ventennale ed indici di demanialità



NOME COMUN	Noventa di Piave
FOGLIO	11
NUMERO	174
QUALITA	semin arbor
REDDITO DO	0.61
SUPERFICIE	70
NAME	Via Galileo Galilei
TITOLO	PROPRIETA'
ATTO	--
DATA ATTO	--
ATTO RIC	SI2



Atto Ricognitivo

Riconoscimento uso pubblico ventennale ed indici di demanialità

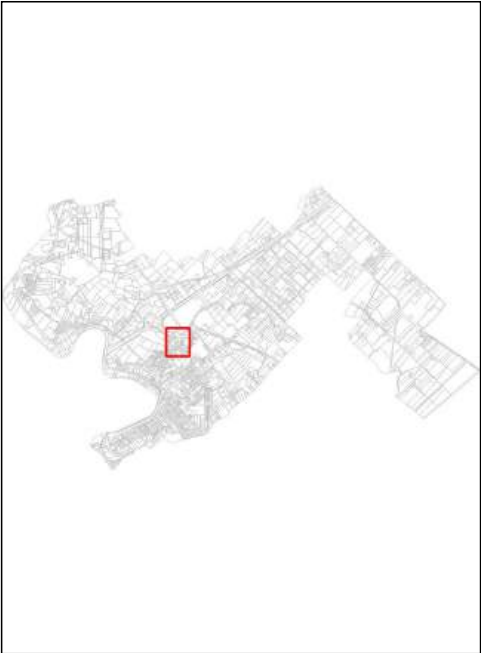


NOME COMUN	Noventa di Piave
FOGLIO	11
NUMERO	175
QUALITA	semin arbor
REDDITO DO	0.61
SUPERFICIE	70
NAME	Via Galileo Galilei
TITOLO	COMPROPRIETARIO
ATTO	--
DATA ATTO	--
ATTO RIC	SI2



Atto Ricognitivo

Riconoscimento uso pubblico ventennale ed indici di demanialità

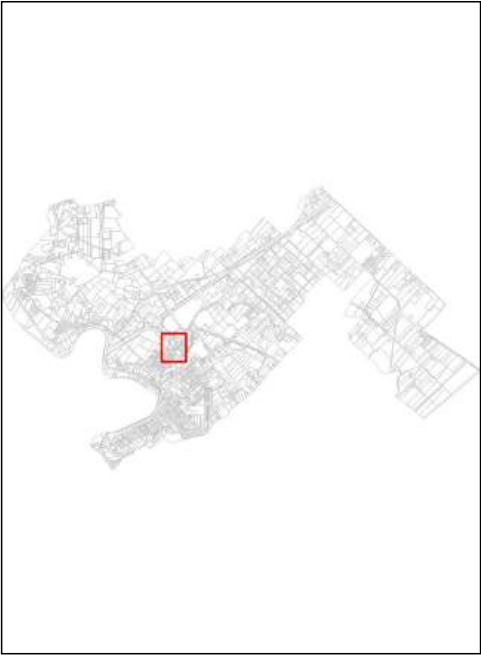


NOME COMUN	Noventa di Piave
FOGLIO	11
NUMERO	180
QUALITA	semin arbor
REDDITO DO	0.46
SUPERFICIE	60
NAME	Via Verdi
TITOLO	PROPRIETA'
ATTO	--
DATA ATTO	--
ATTO RIC	SI2



Atto Ricognitivo

Riconoscimento uso pubblico ventennale ed indici di demanialità

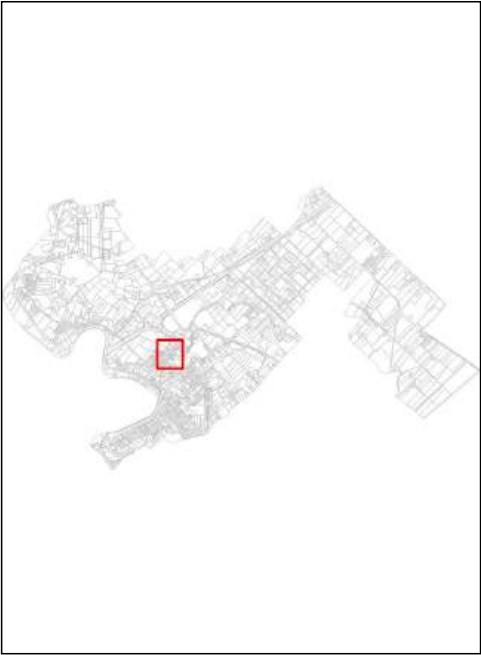


NOME COMUN	Noventa di Piave
FOGLIO	11
NUMERO	189
QUALITA	vigneto
REDDITO DO	0.43
SUPERFICIE	40
NAME	Via Verdi
TITOLO	PROPRIETA'
ATTO	--
DATA ATTO	--
ATTO RIC	SI2



Atto Ricognitivo

Riconoscimento uso pubblico ventennale ed indici di demanialità

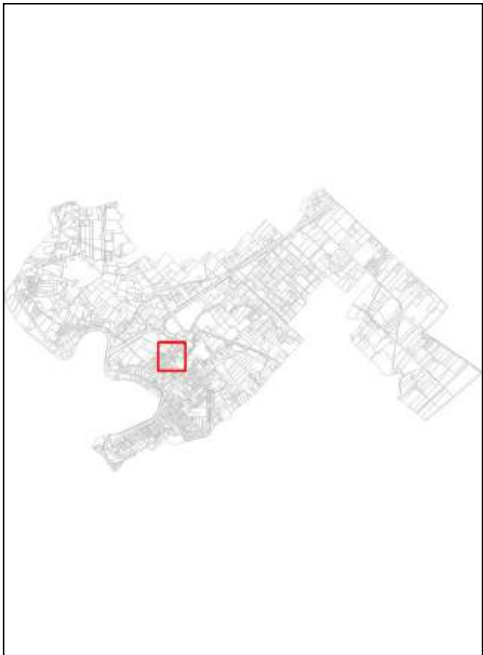


NOME COMUN	Noventa di Piave
FOGLIO	11
NUMERO	197
QUALITA	semin arbor
REDDITO DO	0.35
SUPERFICIE	40
NAME	Via Verdi
TITOLO	PROPRIETA'
ATTO	--
DATA ATTO	--
ATTO RIC	SI2



Atto Ricognitivo

Riconoscimento uso pubblico ventennale ed indici di demanialità

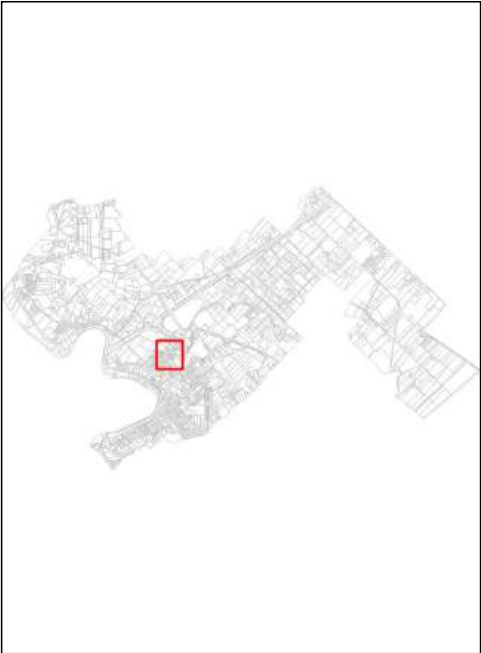


NOME COMUN	Noventa di Piave
FOGLIO	11
NUMERO	199
QUALITA	semin arbor
REDDITO DO	0.26
SUPERFICIE	30
NAME	Via Verdi
TITOLO	PROPRIETA'
ATTO	--
DATA ATTO	--
ATTO RIC	SI2



Atto Ricognitivo

Riconoscimento uso pubblico ventennale ed indici di demanialità



NOME COMUN	Noventa di Piave
FOGLIO	11
NUMERO	201
QUALITA	semin arbor
REDDITO DO	0.26
SUPERFICIE	30
NAME	Via Verdi
TITOLO	PROPRIETA'
ATTO	--
DATA ATTO	--
ATTO RIC	SI2



Atto Ricognitivo

Riconoscimento uso pubblico ventennale ed indici di demanialità

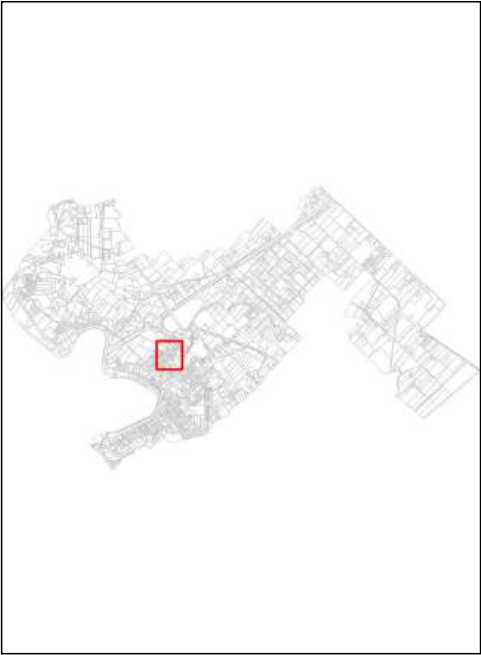


NOME COMUN	Noventa di Piave
FOGLIO	11
NUMERO	204
QUALITA	semin arbor
REDDITO DO	0.81
SUPERFICIE	80
NAME	Via Verdi
TITOLO	PROPRIETA'
ATTO	--
DATA ATTO	--
ATTO RIC	SI2



Atto Ricognitivo

Riconoscimento uso pubblico ventennale ed indici di demanialità

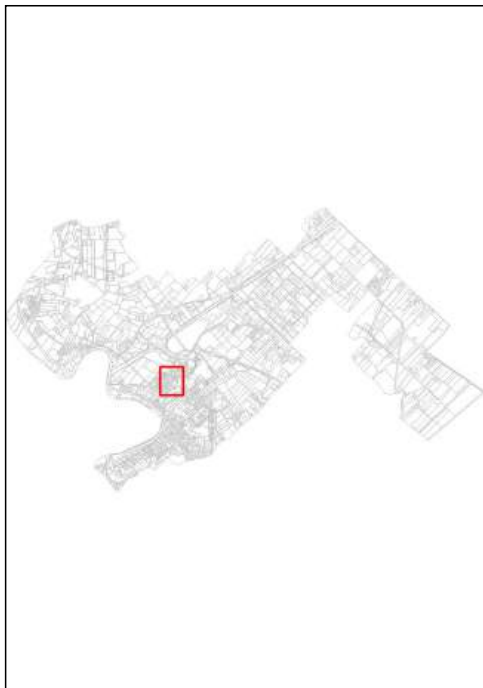


NOME COMUN	Noventa di Piave
FOGLIO	11
NUMERO	222
QUALITA	semin arbor
REDDITO DO	0.35
SUPERFICIE	40
NAME	Via Verdi
TITOLO	COMPROPRIETARIO
ATTO	--
DATA ATTO	--
ATTO RIC	SI2




Atto Ricognitivo

Riconoscimento uso pubblico ventennale ed indici di demanialità



NOME COMUN	Noventa di Piave
FOGLIO	11
NUMERO	305
QUALITA	--
REDDITO DO	--
SUPERFICIE	--
NAME	Via Duca d'Aosta
TITOLO	--
ATTO	IPOTECA VOLONTARIA - 13406/2006
DATA ATTO	13/12/2006
CREDITORE	VENETO BANCA - SOC. COOP. PER AZIONI
ATTO RIC	SI2



Atto Ricognitivo

Riconoscimento uso pubblico ventennale ed indici di demanialità

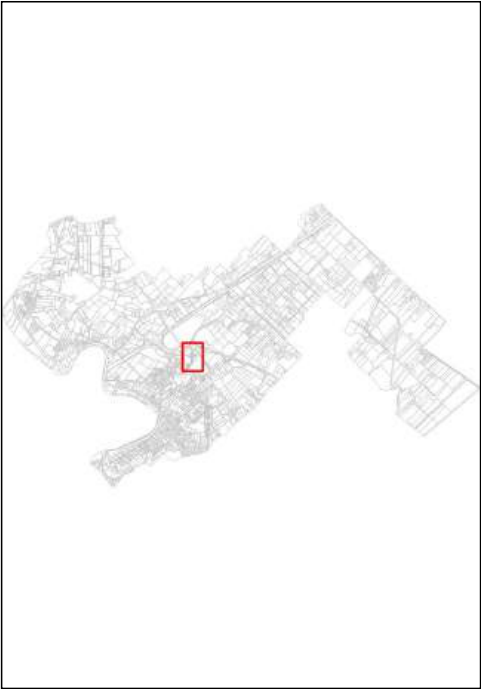


NOME COMUN	Noventa di Piave
FOGLIO	11
NUMERO	330
QUALITA	vigneto
REDDITO DO	0.11
SUPERFICIE	11
NAME	Via Rialto
TITOLO	PROPRIETA'
ATTO	IPOTECA VOLONTARIA - 4684/2014
DATA ATTO	10/12/2014
CREDITORE	VENETO BANCA S.C.P.A.
ATTO RIC	SI2



Atto Ricognitivo

Riconoscimento uso pubblico ventennale ed indici di demanialità

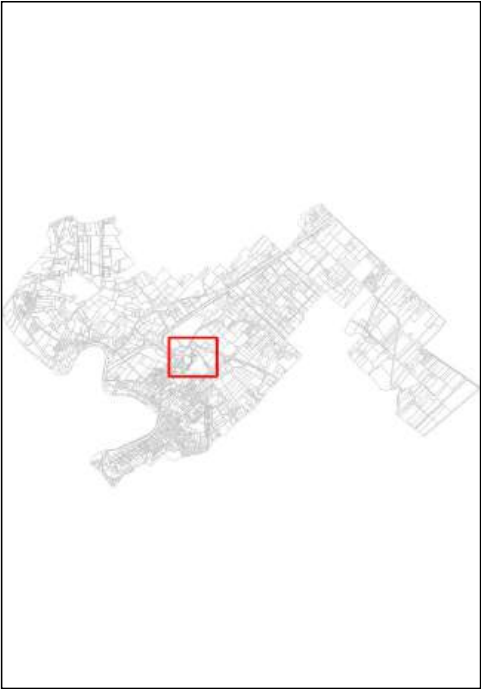


NOME COMUN	Noventa di Piave
FOGLIO	11
NUMERO	341
QUALITA	vigneto
REDDITO DO	0.26
SUPERFICIE	25
NAME	Via Rialto
TITOLO	PROPRIETA'
ATTO	IPOTECA VOLONTARIA - 4684/2014
DATA ATTO	10/12/2014
CREDITORE	VENETO BANCA S.C.P.A.
ATTO RIC	SI2



Atto Ricognitivo

Riconoscimento uso pubblico ventennale ed indici di demanialità

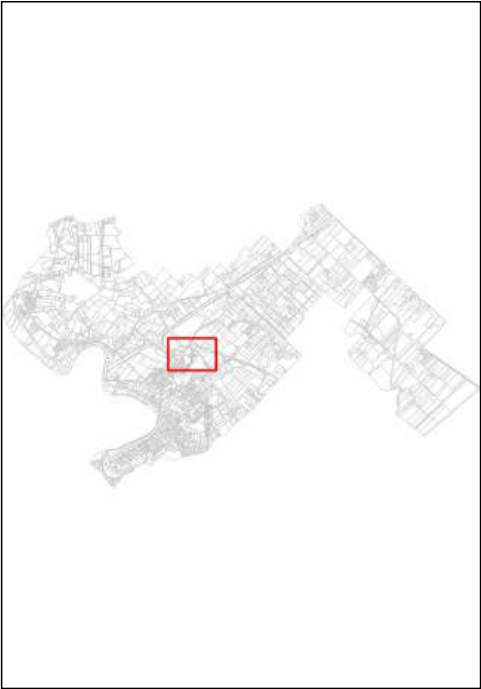


NOME COMUN	Noventa di Piave
FOGLIO	11
NUMERO	342
QUALITA	vigneto
REDDITO DO	0.57
SUPERFICIE	55
NAME	Via Rialto
TITOLO	PROPRIETA'
ATTO	IPOTECA VOLONTARIA - 4684/2014
DATA ATTO	10/12/2014
CREDITORE	VENETO BANCA S.C.P.A.
ATTO RIC	SI2



Atto Ricognitivo

Riconoscimento uso pubblico ventennale ed indici di demanialità



NOME COMUN	Noventa di Piave
FOGLIO	11
NUMERO	352
QUALITA	semin arbor
REDDITO DO	0.07
SUPERFICIE	9
NAME	Via Rialto
TITOLO	PROPRIETA'
ATTO	IPOTECA VOLONTARIA - 4684/2014
DATA ATTO	10/12/2014
CREDITORE	VENETO BANCA S.C.P.A.
ATTO RIC	SI2



Atto Ricognitivo

Riconoscimento uso pubblico ventennale ed indici di demanialità



NOME COMUN	Noventa di Piave
FOGLIO	11
NUMERO	355
QUALITA	--
REDDITO DO	--
SUPERFICIE	--
NAME	Via Rialto
TITOLO	--
ATTO	IPOTECA VOLONTARIA - 4684/2014
DATA ATTO	10/12/2014
CREDITORE	VENETO BANCA S.C.P.A.
ATTO RIC	SI2



Atto Ricognitivo

Riconoscimento uso pubblico ventennale ed indici di demanialità



NOME COMUN	Noventa di Piave
FOGLIO	15
NUMERO	194
QUALITA	seminativo
REDDITO DO	0.04
SUPERFICIE	5
NAME	Via Guaianette
TITOLO	PROPRIETA'
ATTO	SUCCESSIONE - 16375/2008
DATA ATTO	18/07/2008
ATTO RIC	SI2




Atto Ricognitivo

Riconoscimento uso pubblico ventennale ed indici di demanialità

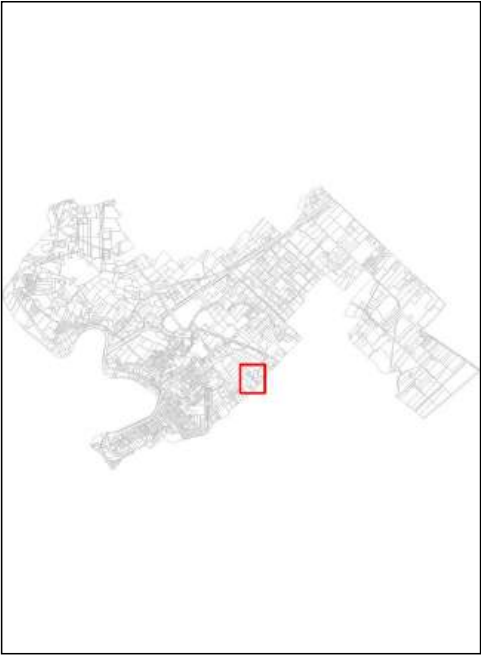


NOME COMUN	Noventa di Piave
FOGLIO	15
NUMERO	195
QUALITA	seminativo
REDDITO DO	0.03
SUPERFICIE	4
NAME	Via Guaianette
TITOLO	PROPRIETA'
ATTO	SUCCESSIONE - 16375/2008
DATA ATTO	18/07/2008
ATTO RIC	SI2



Atto Ricognitivo

Riconoscimento uso pubblico ventennale ed indici di demanialità

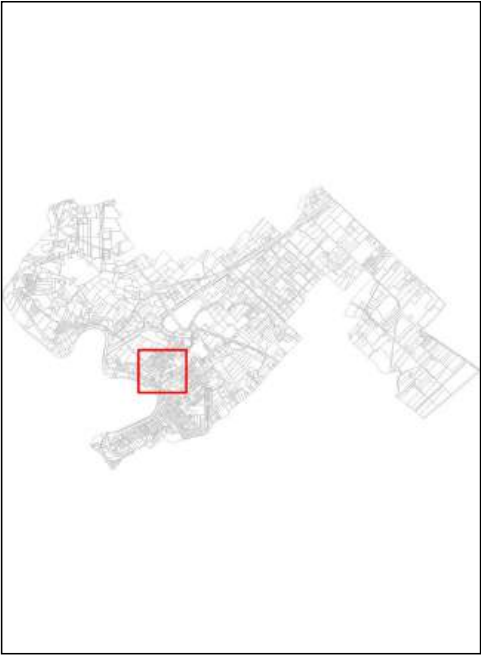


NOME COMUN	Noventa di Piave
FOGLIO	15
NUMERO	610
QUALITA	vigneto
REDDITO DO	0.02
SUPERFICIE	2
NAME	Via Treponti
TITOLO	USUFRUTTO
ATTO	--
DATA ATTO	--
ATTO RIC	SI2



Atto Ricognitivo

Riconoscimento uso pubblico ventennale ed indici di demanialità

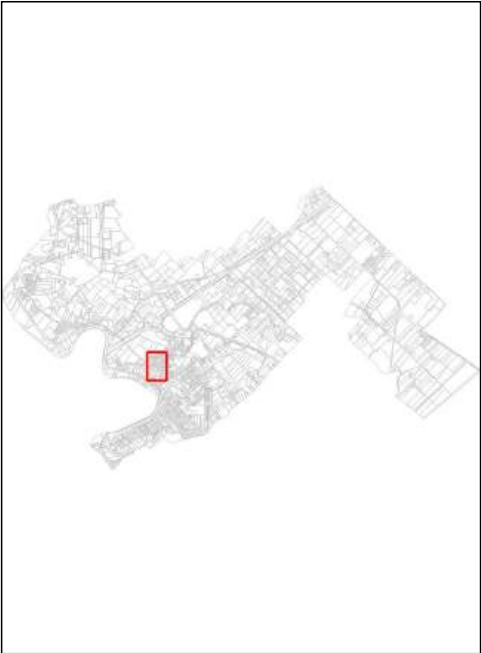


NOME COMUN	Noventa di Piave
FOGLIO	18
NUMERO	18
QUALITA	incolt ster
REDDITO DO	0.0
SUPERFICIE	45
NAME	Via Giacomo Noventa
TITOLO	PROPRIETA'
ATTO	--
DATA ATTO	--
ATTO RIC	SI2



Atto Ricognitivo

Riconoscimento uso pubblico ventennale ed indici di demanialità



NOME COMUN	Noventa di Piave
FOGLIO	18
NUMERO	398
QUALITA	gelseto
REDDITO DO	0.22
SUPERFICIE	50
NAME	Via Armando Diaz
TITOLO	PROPRIETA'
ATTO	SUCCESSIONE - 26124/2024
DATA ATTO	15/10/2024
ATTO RIC	SI2




Atto Ricognitivo

Riconoscimento uso pubblico ventennale ed indici di demanialità

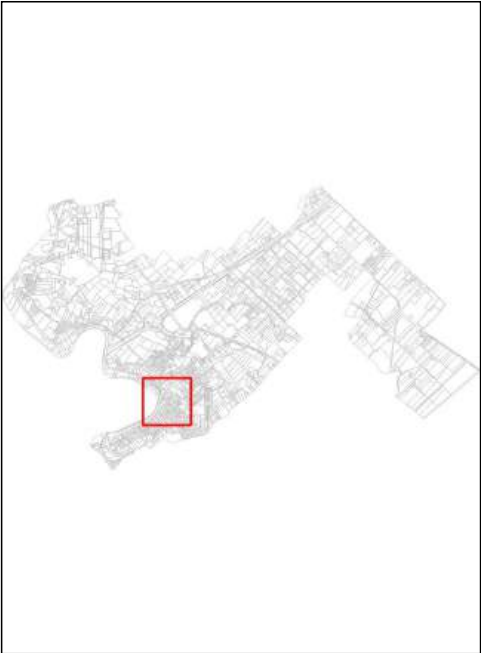


NOME COMUN	Noventa di Piave
FOGLIO	19
NUMERO	1232
QUALITA	semin arbor
REDDITO DO	0.42
SUPERFICIE	55
NAME	Via Parini
TITOLO	PROPRIETA'
ATTO	--
DATA ATTO	--
ATTO RIC	SI2



Atto Ricognitivo

Riconoscimento uso pubblico ventennale ed indici di demanialità

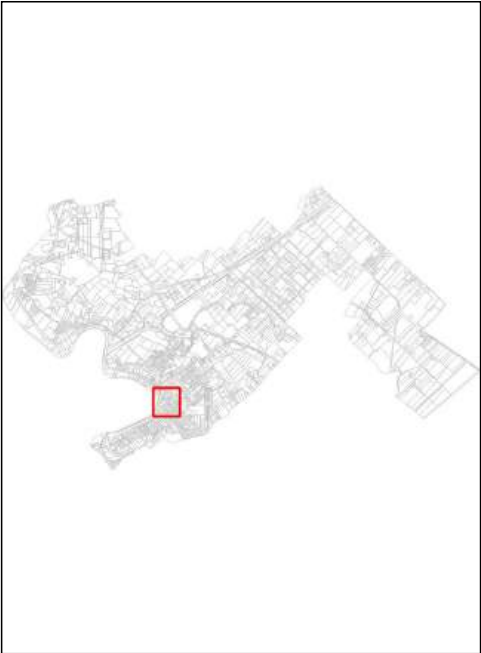


NOME COMUN	Noventa di Piave
FOGLIO	19
NUMERO	1264
QUALITA	--
REDDITO DO	--
SUPERFICIE	--
NAME	Via Ca Memo
TITOLO	--
ATTO	--
DATA ATTO	--
ATTO RIC	SI2



Atto Ricognitivo

Riconoscimento uso pubblico ventennale ed indici di demanialità

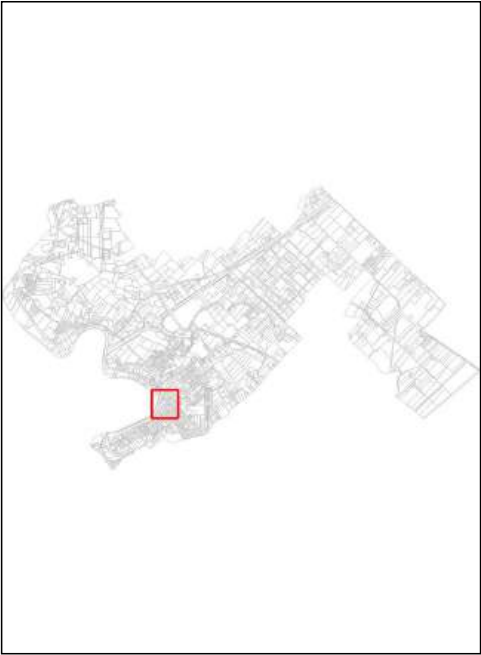


NOME COMUN	Noventa di Piave
FOGLIO	19
NUMERO	1266
QUALITA	semin arbor
REDDITO DO	0.17
SUPERFICIE	19
NAME	Via Ca Memo
TITOLO	PROPRIETA'
ATTO	--
DATA ATTO	--
ATTO RIC	SI2



Atto Ricognitivo

Riconoscimento uso pubblico ventennale ed indici di demanialità

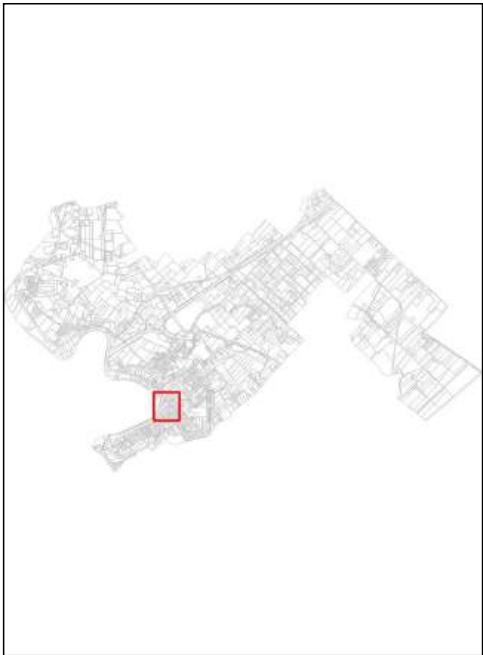


NOME COMUN	Noventa di Piave
FOGLIO	19
NUMERO	1267
QUALITA	--
REDDITO DO	--
SUPERFICIE	--
NAME	Via Ca Memo
TITOLO	--
ATTO	SUCCESSIONE - 31480/2023
DATA ATTO	12/12/2023
ATTO RIC	SI2




Atto Ricognitivo

Riconoscimento uso pubblico ventennale ed indici di demanialità

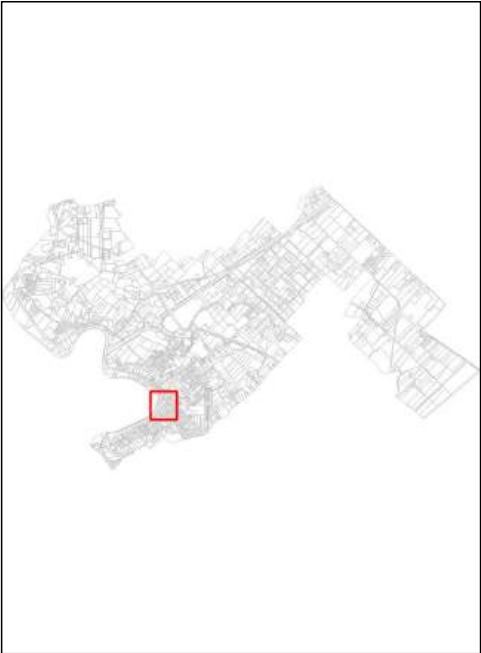


NOME COMUN	Noventa di Piave
FOGLIO	19
NUMERO	1270
QUALITA	semin arbor
REDDITO DO	0.31
SUPERFICIE	35
NAME	Via Ca Memo
TITOLO	PROPRIETA'
ATTO	SUCCESSIONE - 31480/2023
DATA ATTO	12/12/2023
ATTO RIC	SI2



Atto Ricognitivo

Riconoscimento uso pubblico ventennale ed indici di demanialità

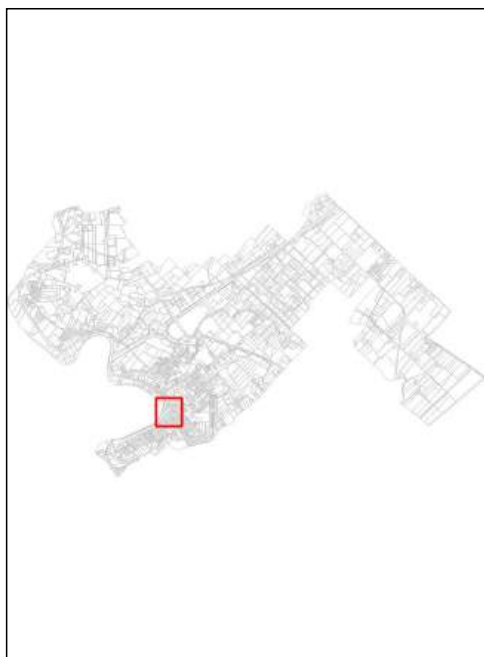


NOME COMUN	Noventa di Piave
FOGLIO	19
NUMERO	1271
QUALITA	--
REDDITO DO	--
SUPERFICIE	--
NAME	Via Ca Memo
TITOLO	--
ATTO	--
DATA ATTO	--
ATTO RIC	SI2




Atto Ricognitivo

Riconoscimento uso pubblico ventennale ed indici di demanialità

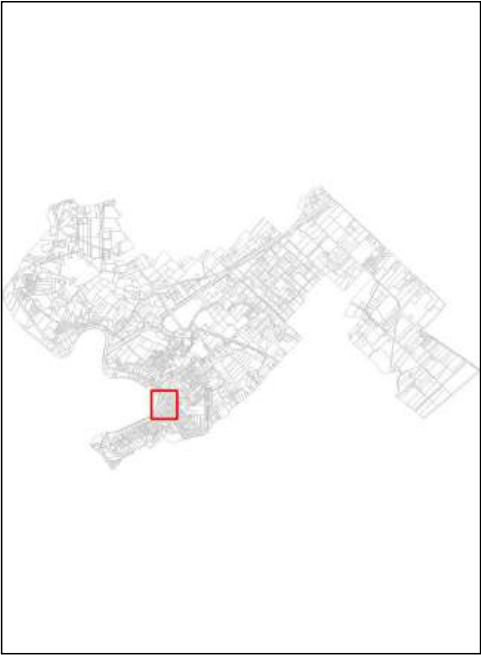


NOME COMUN	Noventa di Piave
FOGLIO	19
NUMERO	1273
QUALITA	semin arbor
REDDITO DO	0.22
SUPERFICIE	25
NAME	Via Ca Memo
TITOLO	PROPRIETA'
ATTO	SUCCESSIONE - 1164/2020
DATA ATTO	17/01/2020
ATTO RIC	SI2



Atto Ricognitivo

Riconoscimento uso pubblico ventennale ed indici di demanialità

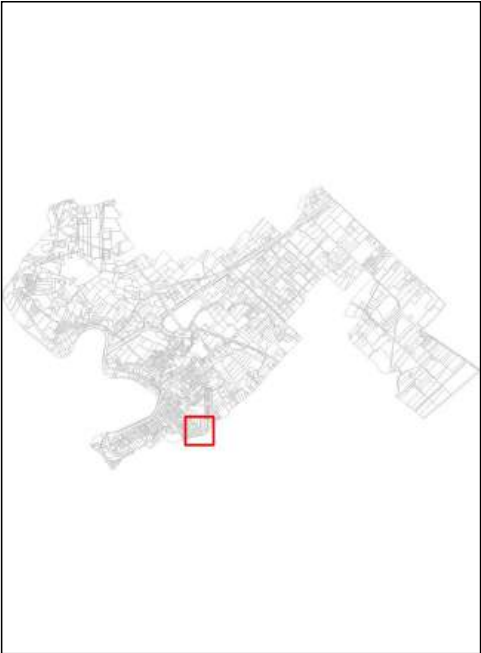


NOME COMUN	Noventa di Piave
FOGLIO	19
NUMERO	1282
QUALITA	semin arbor
REDDITO DO	0.11
SUPERFICIE	12
NAME	Via Ca Memo
TITOLO	PROPRIETA'
ATTO	SUCCESSIONE - 31480/2023
DATA ATTO	12/12/2023
ATTO RIC	SI2



Atto Ricognitivo

Riconoscimento uso pubblico ventennale ed indici di demanialità



NOME COMUN	Noventa di Piave
FOGLIO	19
NUMERO	1839
QUALITA	--
REDDITO DO	--
SUPERFICIE	--
NAME	Via Torquato Tasso
TITOLO	--
ATTO	--
DATA ATTO	--
ATTO RIC	SI2



Atto Ricognitivo

Riconoscimento uso pubblico ventennale ed indici di demanialità

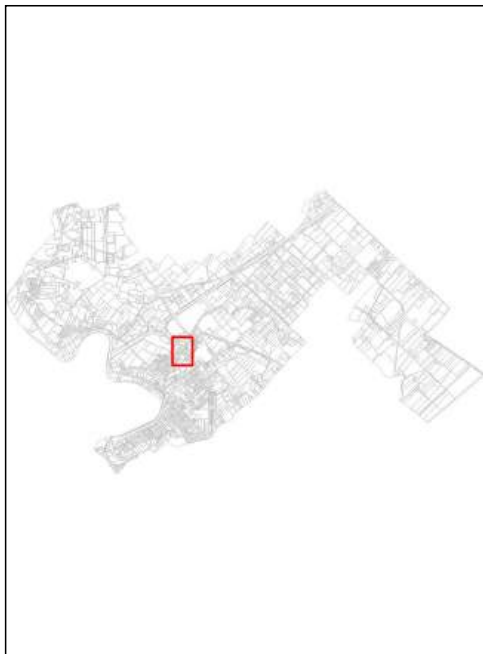


NOME COMUN	Noventa di Piave
FOGLIO	19
NUMERO	1847
QUALITA	--
REDDITO DO	--
SUPERFICIE	--
NAME	Via Calnova
TITOLO	--
ATTO	--
DATA ATTO	--
ATTO RIC	SI2



Atto Ricognitivo

Riconoscimento uso pubblico ventennale ed indici di demanialità



NOME COMUN	Noventa di Piave
FOGLIO	19
NUMERO	409
QUALITA	--
REDDITO DO	--
SUPERFICIE	--
NAME	Via Calnova
TITOLO	NUDA PROPRIETA'
ATTO	DONAZIONE - 10888/2001
DATA ATTO	26/05/2001
ATTO RIC	SI2



Atto Ricognitivo

Riconoscimento uso pubblico ventennale ed indici di demanialità

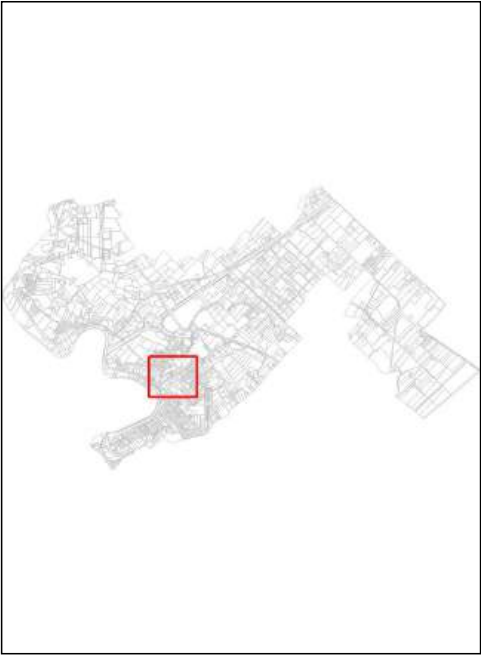


NOME COMUN	Noventa di Piave
FOGLIO	19
NUMERO	563
QUALITA	semin arbor
REDDITO DO	0.22
SUPERFICIE	25
NAME	Via Guaiane
TITOLO	PROPRIETA'
ATTO	--
DATA ATTO	--
ATTO RIC	SI2



Atto Ricognitivo

Riconoscimento uso pubblico ventennale ed indici di demanialità

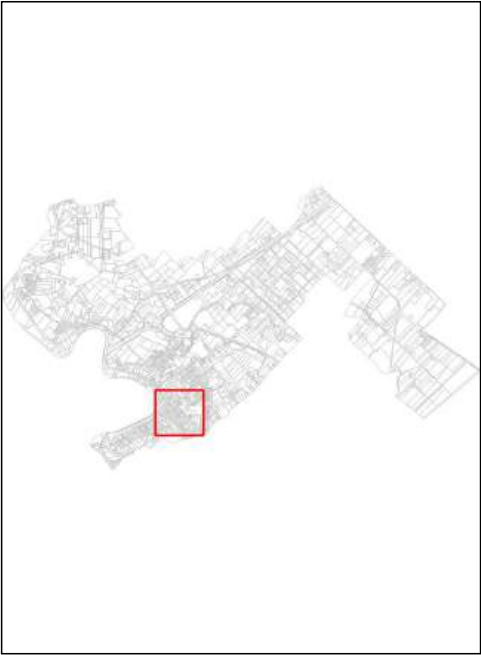


NOME COMUN	Noventa di Piave
FOGLIO	19
NUMERO	64
QUALITA	area rurale
REDDITO DO	0.0
SUPERFICIE	15
NAME	Via Guaiane
TITOLO	PROPRIETA'
ATTO	--
DATA ATTO	--
ATTO RIC	SI2



Atto Ricognitivo

Riconoscimento uso pubblico ventennale ed indici di demanialità

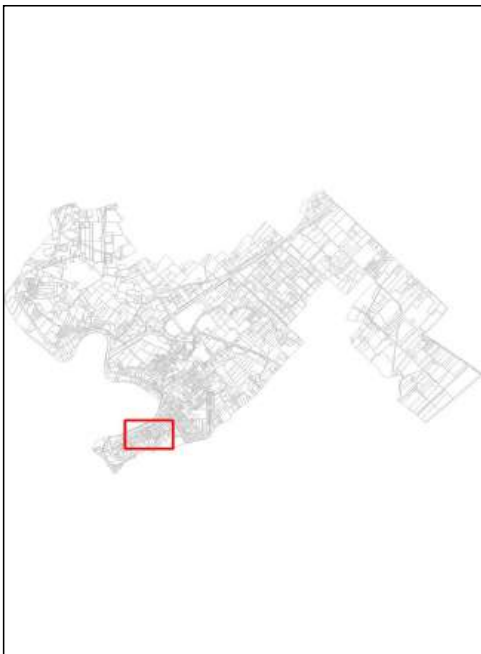


NOME COMUN	Noventa di Piave
FOGLIO	19
NUMERO	754
QUALITA	--
REDDITO DO	--
SUPERFICIE	--
NAME	Via Cester
TITOLO	--
ATTO	--
DATA ATTO	--
ATTO RIC	SI2



Atto Ricognitivo

Riconoscimento uso pubblico ventennale ed indici di demanialità

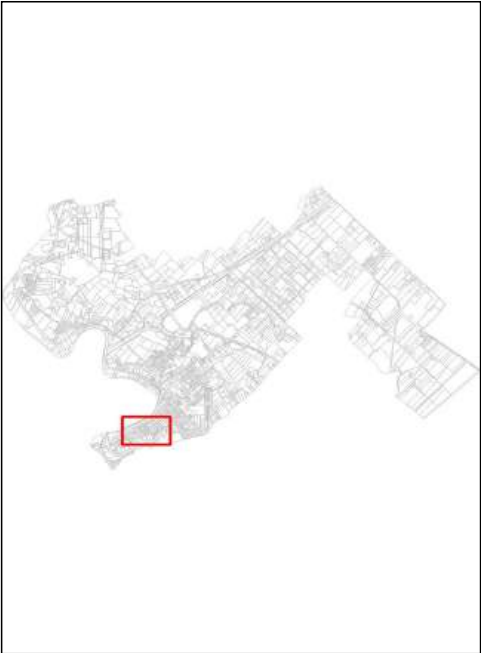


NOME COMUN	Noventa di Piave
FOGLIO	20
NUMERO	387
QUALITA	semin arbor
REDDITO DO	0.38
SUPERFICIE	50
NAME	Via Redentore
TITOLO	PROPRIETA'
ATTO	SUCCESSIONE - 18842/2013
DATA ATTO	16/10/2013
ATTO RIC	SI2




Atto Ricognitivo

Riconoscimento uso pubblico ventennale ed indici di demanialità

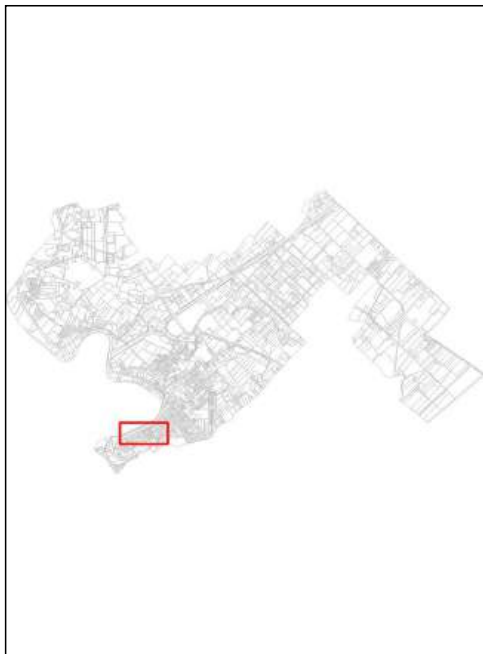


NOME COMUN	Noventa di Piave
FOGLIO	20
NUMERO	388
QUALITA	semin arbor
REDDITO DO	0.38
SUPERFICIE	50
NAME	Via Redentore
TITOLO	PROPRIETA'
ATTO	--
DATA ATTO	--
ATTO RIC	SI2



Atto Ricognitivo

Riconoscimento uso pubblico ventennale ed indici di demanialità

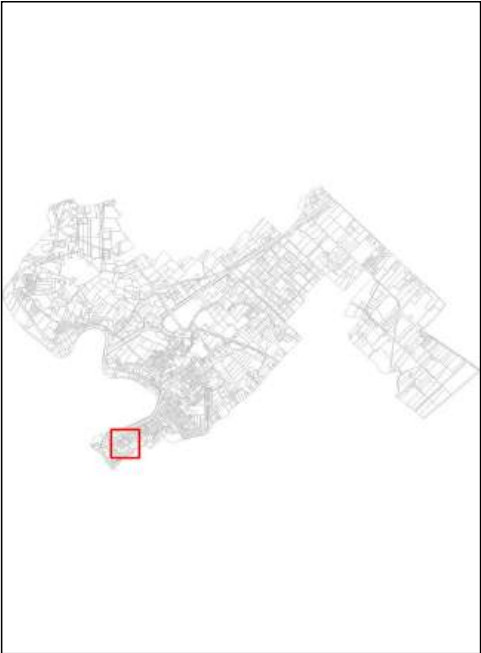


NOME COMUN	Noventa di Piave
FOGLIO	20
NUMERO	402
QUALITA	semin arbor
REDDITO DO	0.15
SUPERFICIE	20
NAME	Via Redentore
TITOLO	PROPRIETA'
ATTO	COMPRAVENDITA - 22656/2004
DATA ATTO	29/09/2004
ATTO RIC	SI2



Atto Ricognitivo

Riconoscimento uso pubblico ventennale ed indici di demanialità

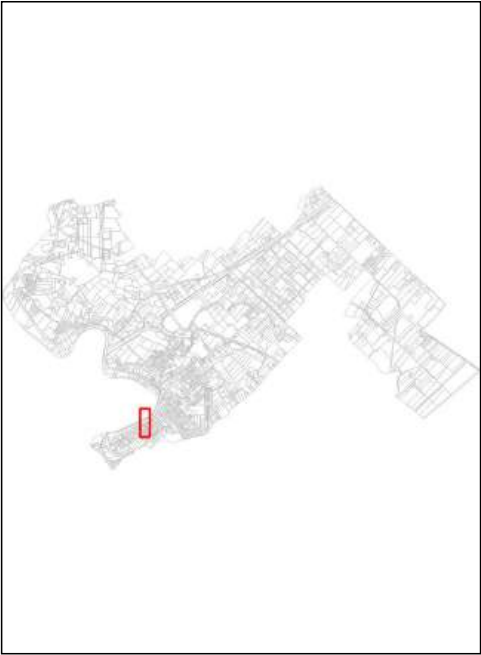


NOME COMUN	Noventa di Piave
FOGLIO	20
NUMERO	557
QUALITA	--
REDDITO DO	--
SUPERFICIE	--
NAME	Via Foscolo
TITOLO	--
ATTO	--
DATA ATTO	--
ATTO RIC	SI2



Atto Ricognitivo

Riconoscimento uso pubblico ventennale ed indici di demanialità

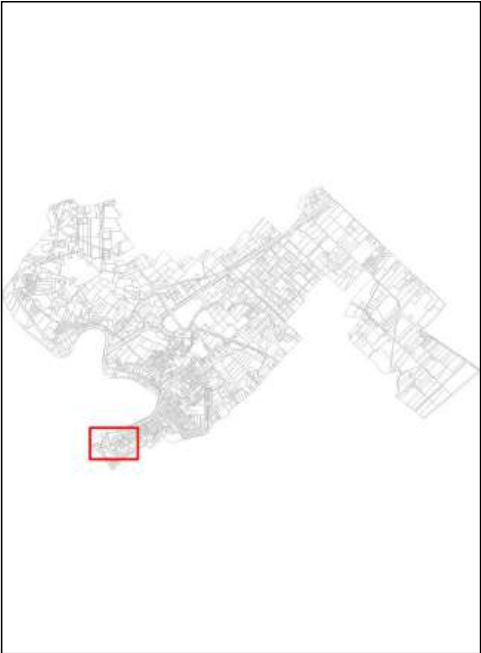


NOME COMUN	Noventa di Piave
FOGLIO	20
NUMERO	664
QUALITA	--
REDDITO DO	--
SUPERFICIE	--
NAME	Via Ca Memo
TITOLO	--
ATTO	--
DATA ATTO	--
ATTO RIC	SI2



Atto Ricognitivo

Riconoscimento uso pubblico ventennale ed indici di demanialità



NOME COMUN	Noventa di Piave
FOGLIO	20
NUMERO	679
QUALITA	vigneto
REDDITO DO	0.19
SUPERFICIE	18
NAME	Via Ca Memo
TITOLO	PROPRIETA'
ATTO	COMPRAVENDITA - 11402/2002
DATA ATTO	17/05/2002
ATTO RIC	SI2



Atto Ricognitivo

Riconoscimento uso pubblico ventennale ed indici di demanialità



NOME COMUN	Noventa di Piave
FOGLIO	20
NUMERO	680
QUALITA	vigneto
REDDITO DO	0.12
SUPERFICIE	12
NAME	Via Ca Memo
TITOLO	PROPRIETA'
ATTO	COMPRAVENDITA - 11403/2002
DATA ATTO	17/05/2002
ATTO RIC	SI2



Atto Ricognitivo

Riconoscimento uso pubblico ventennale ed indici di demanialità



NOME COMUN	Noventa di Piave
FOGLIO	20
NUMERO	681
QUALITA	--
REDDITO DO	--
SUPERFICIE	--
NAME	Via Ca Memo
TITOLO	--
ATTO	--
DATA ATTO	--
ATTO RIC	SI2



Atto Ricognitivo

Riconoscimento uso pubblico ventennale ed indici di demanialità



NOME COMUN	Noventa di Piave
FOGLIO	20
NUMERO	685
QUALITA	vigneto
REDDITO DO	0.3
SUPERFICIE	29
NAME	Via Ca Memo
TITOLO	COMPROPRIETARIO
ATTO	--
DATA ATTO	--
ATTO RIC	SI2



Atto Ricognitivo

Riconoscimento uso pubblico ventennale ed indici di demanialità



NOME COMUN	Noventa di Piave
FOGLIO	20
NUMERO	687
QUALITA	semin arbor
REDDITO DO	0.13
SUPERFICIE	19
NAME	Via Ca Memo
TITOLO	PROPRIETA'
ATTO	--
DATA ATTO	--
ATTO RIC	SI2



Atto Ricognitivo

Riconoscimento uso pubblico ventennale ed indici di demanialità

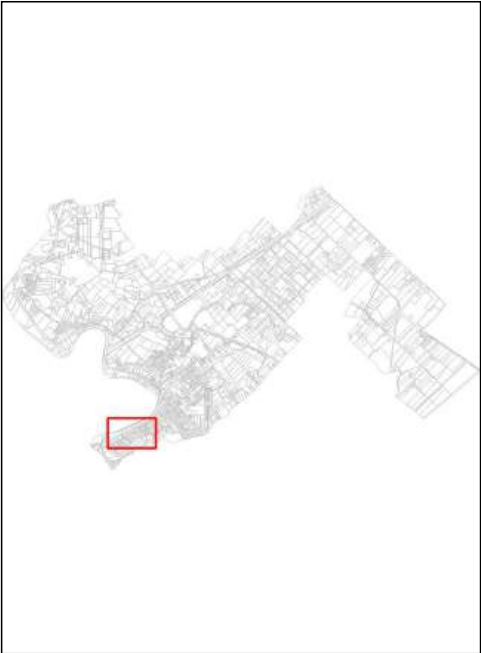


NOME COMUN	Noventa di Piave
FOGLIO	20
NUMERO	689
QUALITA	area rurale
REDDITO DO	0.0
SUPERFICIE	26
NAME	Via Ca Memo
TITOLO	PROPRIETA'
ATTO	--
DATA ATTO	--
ATTO RIC	SI2



Atto Ricognitivo

Riconoscimento uso pubblico ventennale ed indici di demanialità

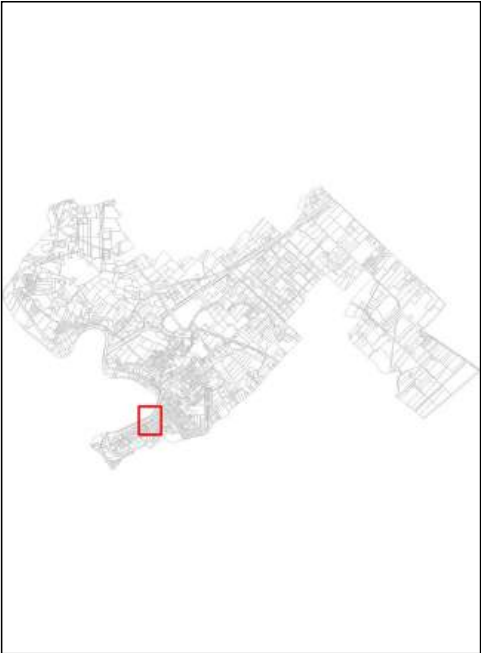


NOME COMUN	Noventa di Piave
FOGLIO	20
NUMERO	709
QUALITA	semin arbor
REDDITO DO	0.01
SUPERFICIE	2
NAME	Via Ca Memo
TITOLO	PROPRIETA'
ATTO	--
DATA ATTO	--
ATTO RIC	SI2



Atto Ricognitivo

Riconoscimento uso pubblico ventennale ed indici di demanialità

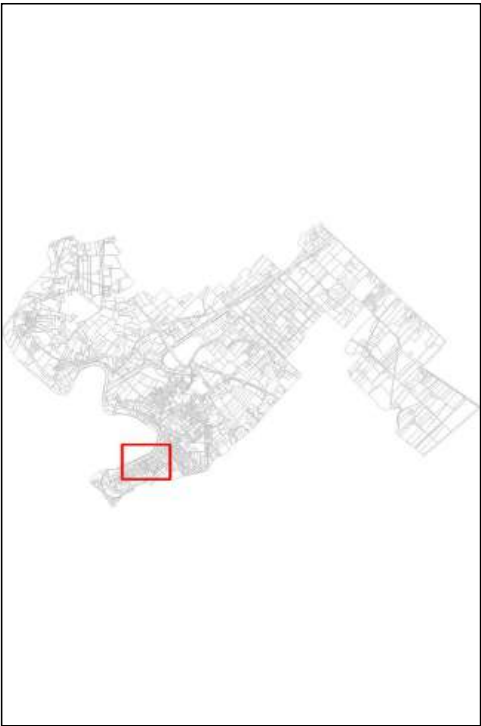


NOME COMUN	Noventa di Piave
FOGLIO	20
NUMERO	722
QUALITA	prato
REDDITO DO	0.04
SUPERFICIE	7
NAME	Via Ca Memo
TITOLO	PROPRIETA'
ATTO	--
DATA ATTO	--
ATTO RIC	SI2



Atto Ricognitivo

Riconoscimento uso pubblico ventennale ed indici di demanialità

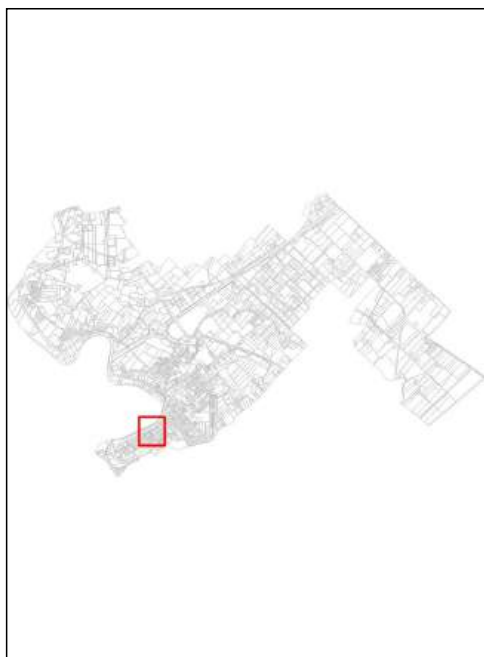


NOME COMUN	Noventa di Piave
FOGLIO	20
NUMERO	758
QUALITA	--
REDDITO DO	--
SUPERFICIE	--
NAME	Via Ca Memo
TITOLO	PROPRIETA'
ATTO	IPOTECA VOLONTARIA - 1253/2023
DATA ATTO	20/03/2023
CREDITORE	BANCA NAZIONALE DEL LAVORO S.P.A. ROMA (RM)
ATTO RIC	SI2



Atto Ricognitivo

Riconoscimento uso pubblico ventennale ed indici di demanialità

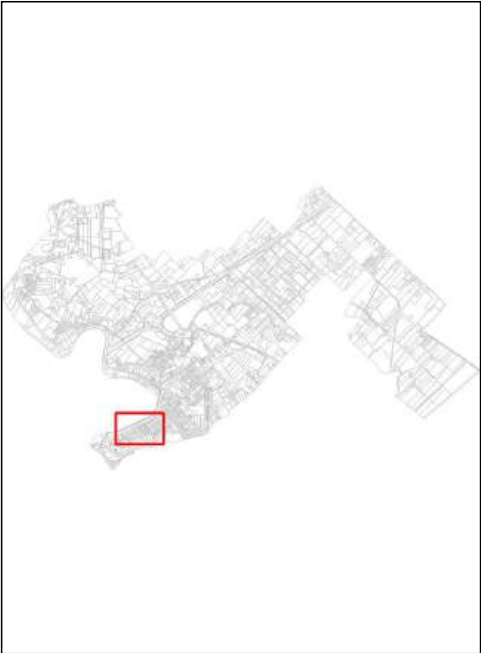


NOME COMUN	Noventa di Piave
FOGLIO	20
NUMERO	759
QUALITA	--
REDDITO DO	--
SUPERFICIE	--
NAME	Via Ca Memo
TITOLO	--
ATTO	--
DATA ATTO	--
ATTO RIC	SI2



Atto Ricognitivo

Riconoscimento uso pubblico ventennale ed indici di demanialità

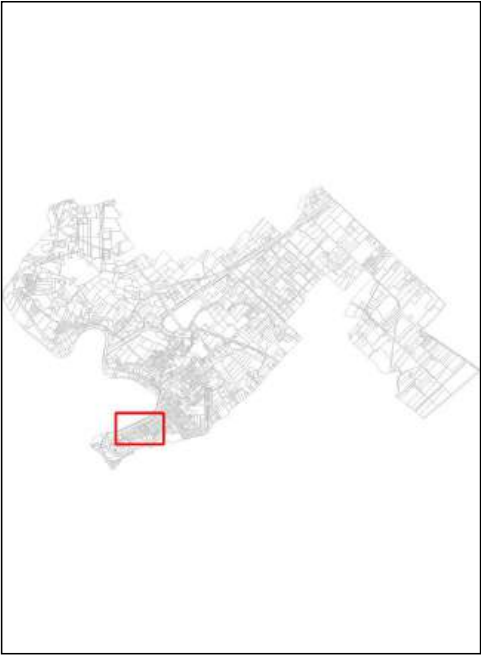


NOME COMUN	Noventa di Piave
FOGLIO	20
NUMERO	760
QUALITA	--
REDDITO DO	--
SUPERFICIE	--
NAME	Via Ca Memo
TITOLO	--
ATTO	SUCCESSIONE - 3581/2008
DATA ATTO	19/02/2008
ATTO RIC	SI2



Atto Ricognitivo

Riconoscimento uso pubblico ventennale ed indici di demanialità

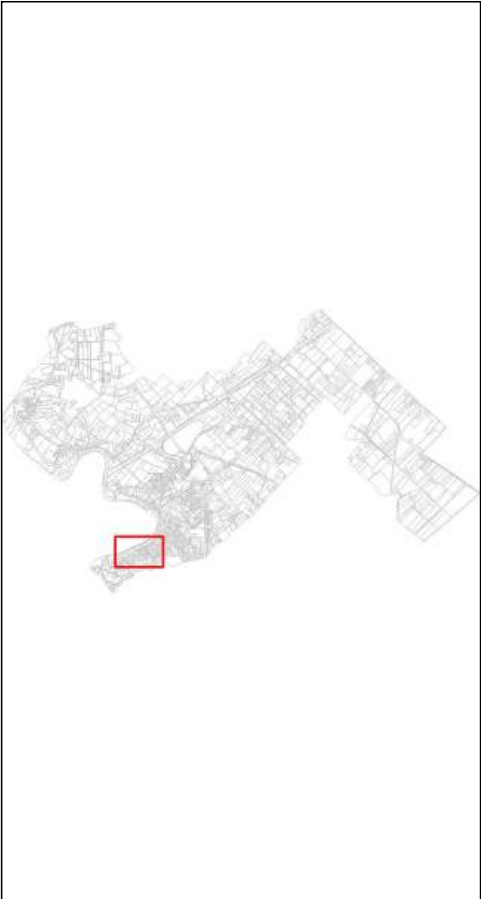


NOME COMUN	Noventa di Piave
FOGLIO	20
NUMERO	761
QUALITA	--
REDDITO DO	--
SUPERFICIE	--
NAME	Via Ca Memo
TITOLO	--
ATTO	SUCCESSIONE - 3581/2008
DATA ATTO	19/02/2008
ATTO RIC	SI2



Atto Ricognitivo

Riconoscimento uso pubblico ventennale ed indici di demanialità

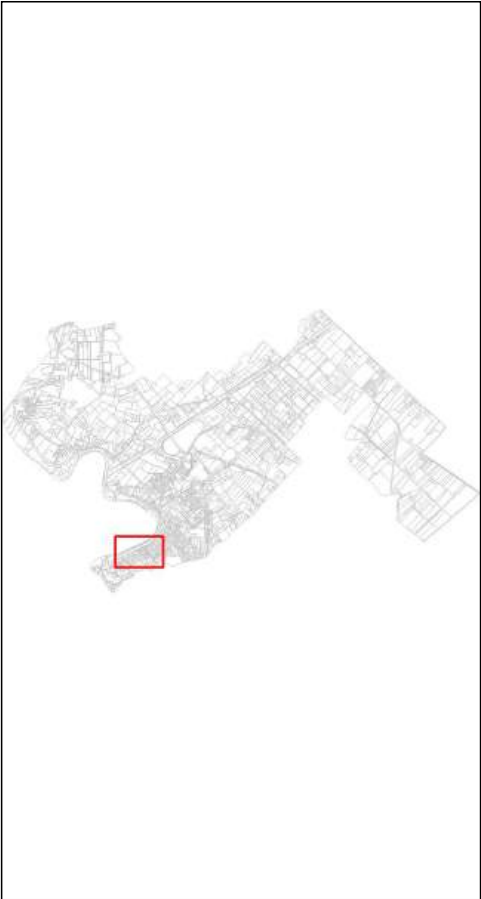


NOME COMUN	Noventa di Piave
FOGLIO	20
NUMERO	762
QUALITA	--
REDDITO DO	--
SUPERFICIE	--
NAME	Via Ca Memo
TITOLO	--
ATTO	DECRETO DI APERTURA DELLA PROCEDURA DI LIQUIDAZIONE DEL PATRIMONIO - 22710/2022
DATA ATTO	11/08/2022
CREDITORE	MASSA DEI CREDITORI DELLA AZIENDE AGRICOLE AL BOSCO & C. SNC NONCHE' DEI SOCI ILLIMITATAMENTE RESPONSABILI
DOMICILIO	AVV. CHIARA CURCULESCU QUALE LIQUIDATORE VENEZIA SAN POLO 2580
ATTO RIC	SI2



Atto Ricognitivo

Riconoscimento uso pubblico ventennale ed indici di demanialità

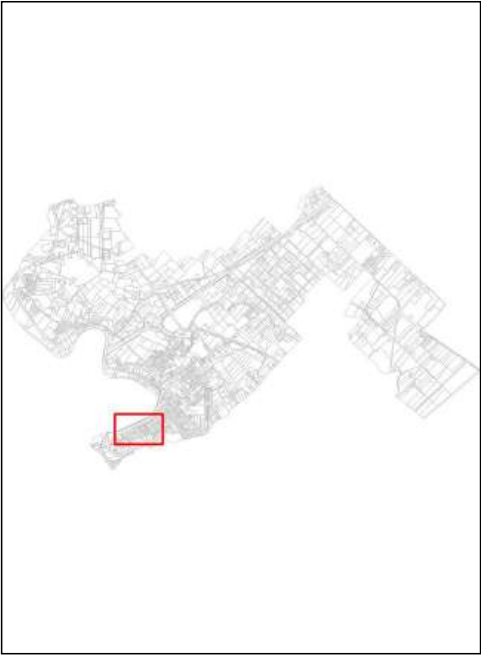


NOME COMUN	Noventa di Piave
FOGLIO	20
NUMERO	763
QUALITA	--
REDDITO DO	--
SUPERFICIE	--
NAME	Via Ca Memo
TITOLO	--
ATTO	DECRETO DI APERTURA DELLA PROCEDURA DI LIQUIDAZIONE DEL PATRIMONIO - 22710/2022
DATA ATTO	11/08/2022
CREDITORE	MASSA DEI CREDITORI DELLA AZIENDE AGRICOLE AL BOSCO & C. SNC NONCHE' DEI SOCI ILLIMITATAMENTE RESPONSABILI
DOMICILIO	AVV. CHIARA CURCULESCU QUALE LIQUIDATORE VENEZIA SAN POLO 2580
ATTO RIC	SI2



Atto Ricognitivo

Riconoscimento uso pubblico ventennale ed indici di demanialità

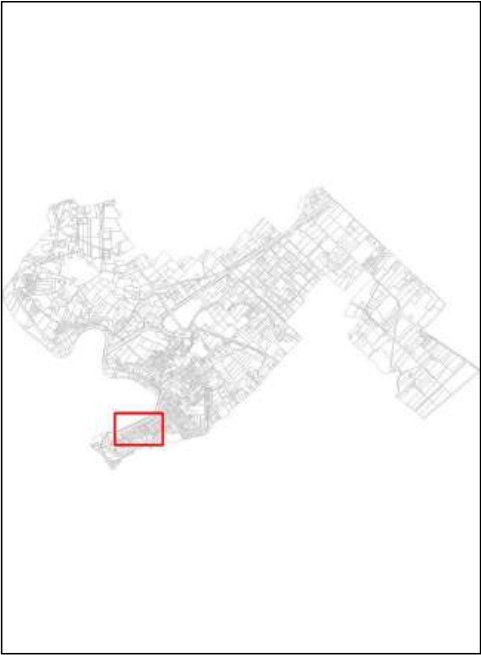


NOME COMUN	Noventa di Piave
FOGLIO	20
NUMERO	764
QUALITA	--
REDDITO DO	--
SUPERFICIE	--
NAME	Via Ca Memo
TITOLO	--
ATTO	--
DATA ATTO	--
ATTO RIC	SI2



Atto Ricognitivo

Riconoscimento uso pubblico ventennale ed indici di demanialità

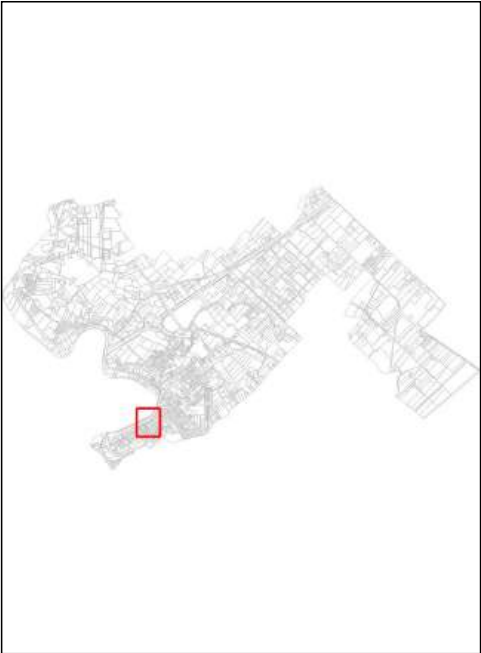


NOME COMUN	Noventa di Piave
FOGLIO	20
NUMERO	765
QUALITA	--
REDDITO DO	--
SUPERFICIE	--
NAME	Via Ca Memo
TITOLO	--
ATTO	--
DATA ATTO	--
ATTO RIC	SI2



Atto Ricognitivo

Riconoscimento uso pubblico ventennale ed indici di demanialità

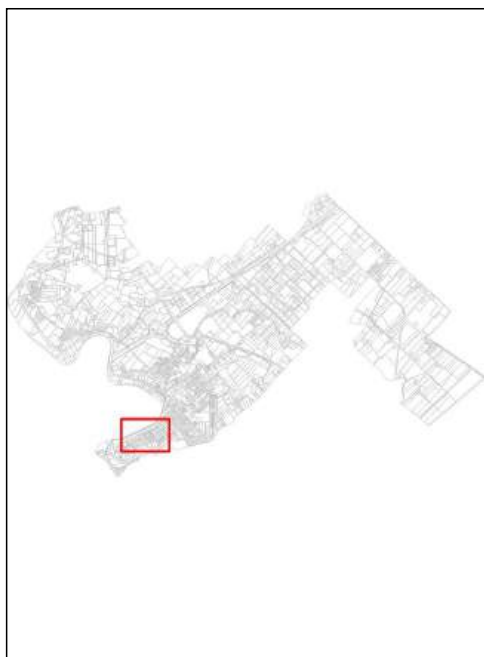


NOME COMUN	Noventa di Piave
FOGLIO	20
NUMERO	767
QUALITA	--
REDDITO DO	--
SUPERFICIE	--
NAME	Via Ca Memo
TITOLO	--
ATTO	--
DATA ATTO	--
ATTO RIC	SI2




Atto Ricognitivo

Riconoscimento uso pubblico ventennale ed indici di demanialità

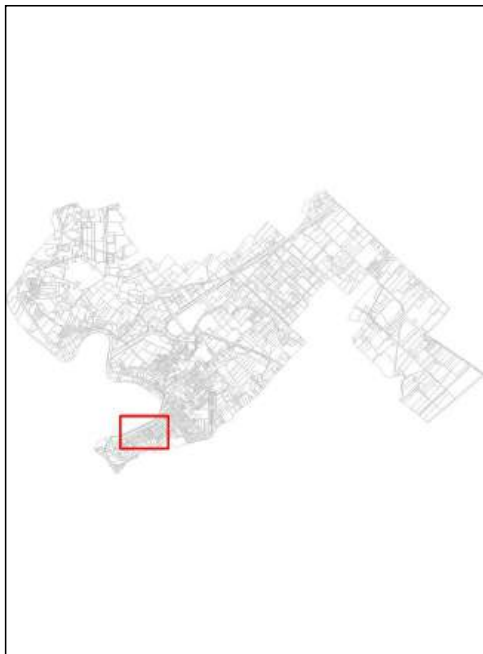


NOME COMUN	Noventa di Piave
FOGLIO	20
NUMERO	768
QUALITA	--
REDDITO DO	--
SUPERFICIE	--
NAME	Via Ca Memo
TITOLO	--
ATTO	SUCCESSIONE - 3581/2008
DATA ATTO	19/02/2008
ATTO RIC	SI2



Atto Ricognitivo

Riconoscimento uso pubblico ventennale ed indici di demanialità

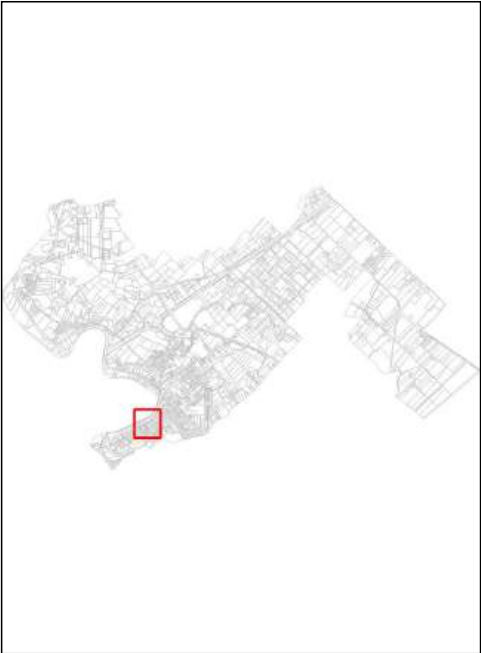


NOME COMUN	Noventa di Piave
FOGLIO	20
NUMERO	769
QUALITA	--
REDDITO DO	--
SUPERFICIE	--
NAME	Via Ca Memo
TITOLO	--
ATTO	SUCCESSIONE - 3581/2008
DATA ATTO	19/02/2008
ATTO RIC	SI2



Atto Ricognitivo

Riconoscimento uso pubblico ventennale ed indici di demanialità

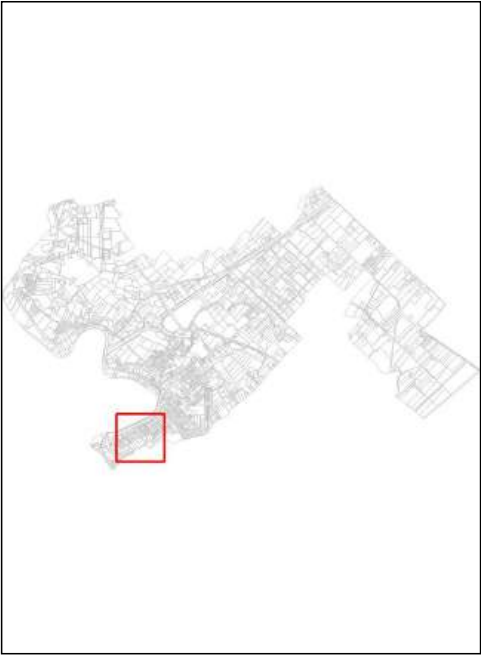


NOME COMUN	Noventa di Piave
FOGLIO	20
NUMERO	770
QUALITA	--
REDDITO DO	--
SUPERFICIE	--
NAME	Via Ca Memo
TITOLO	--
ATTO	--
DATA ATTO	--
ATTO RIC	SI2



Atto Ricognitivo

Riconoscimento uso pubblico ventennale ed indici di demanialità

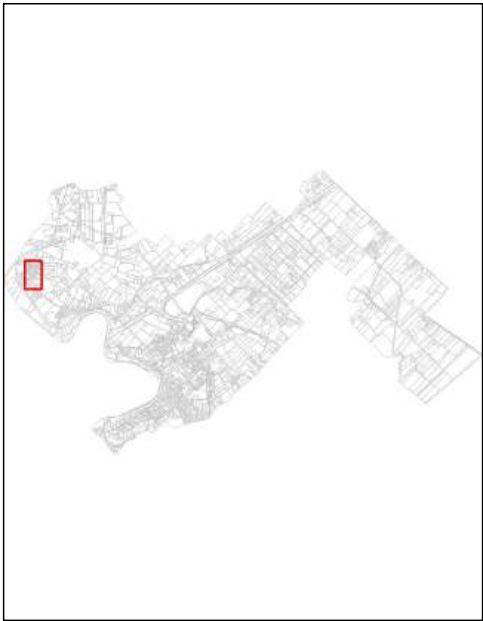


NOME COMUN	Noventa di Piave
FOGLIO	20
NUMERO	935
QUALITA	seminativo
REDDITO DO	0.08
SUPERFICIE	12
NAME	Via San Marco
TITOLO	PROPRIETA'
ATTO	--
DATA ATTO	--
ATTO RIC	SI2



Atto Ricognitivo

Riconoscimento uso pubblico ventennale ed indici di demanialità

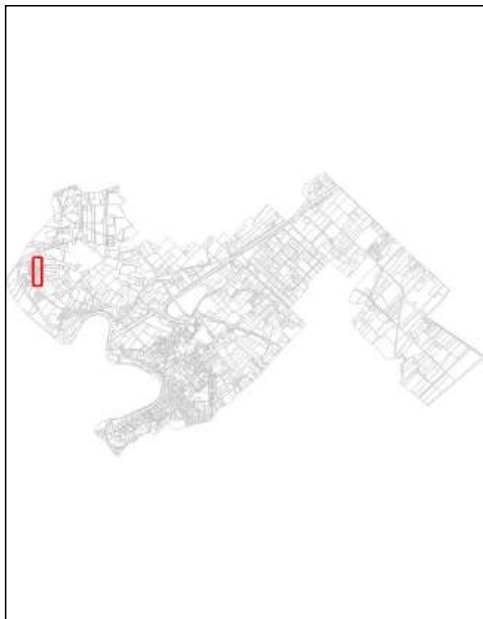


NOME COMUN	Noventa di Piave
FOGLIO	1
NUMERO	250
QUALITA	--
REDDITO DO	--
SUPERFICIE	--
NAME	Via Sant'Antonio
TITOLO	--
ATTO	--
DATA ATTO	--



Atto Ricognitivo

Riconoscimento uso pubblico ventennale ed indici di demanialità

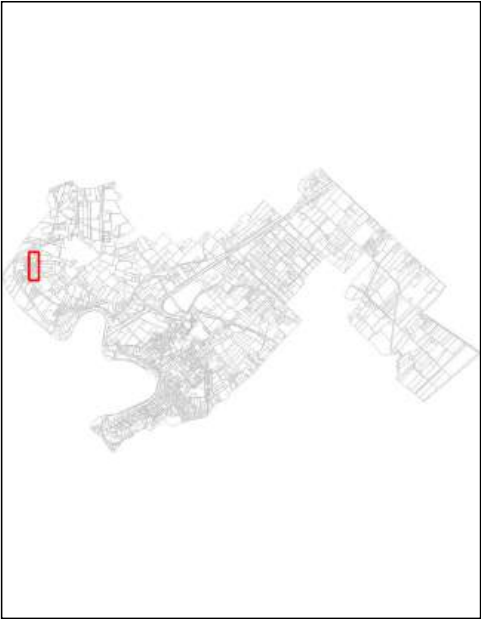


NOME COMUN	Noventa di Piave
FOGLIO	1
NUMERO	257
QUALITA	--
REDDITO DO	--
SUPERFICIE	--
NAME	Via Sant'Antonio
TITOLO	--
ATTO	--
DATA ATTO	--



Atto Ricognitivo

Riconoscimento uso pubblico ventennale ed indici di demanialità

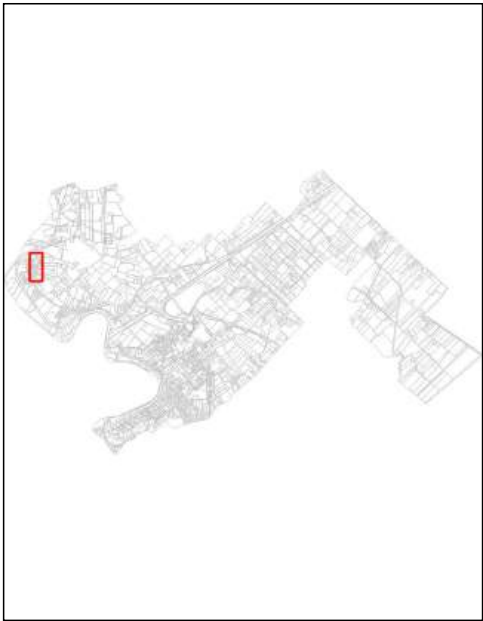


NOME COMUN	Noventa di Piave
FOGLIO	1
NUMERO	259
QUALITA	--
REDDITO DO	--
SUPERFICIE	--
NAME	Via Sant'Antonio
TITOLO	--
ATTO	--
DATA ATTO	--



Atto Ricognitivo

Riconoscimento uso pubblico ventennale ed indici di demanialità

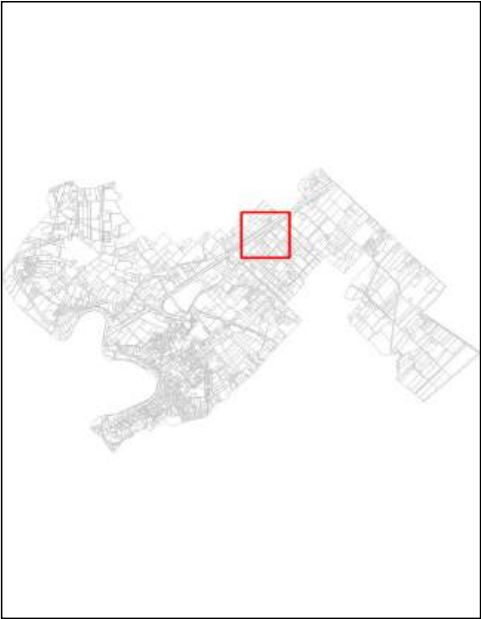


NOME COMUN	Noventa di Piave
FOGLIO	1
NUMERO	260
QUALITA	--
REDDITO DO	--
SUPERFICIE	--
NAME	Via Sant'Antonio
TITOLO	--
ATTO	--
DATA ATTO	--



Atto Ricognitivo

Riconoscimento uso pubblico ventennale ed indici di demanialità

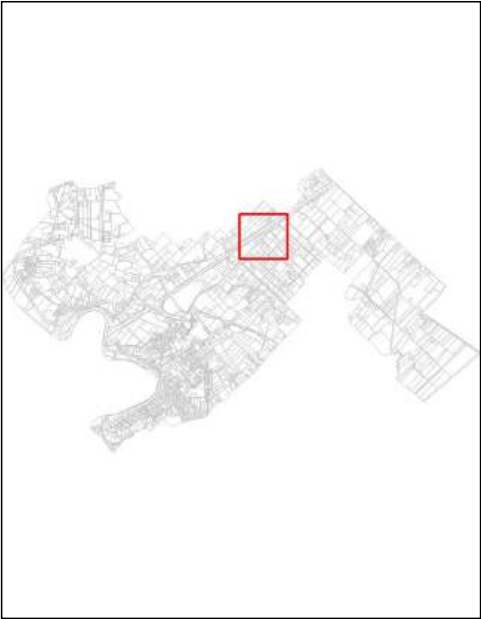


NOME COMUN	Noventa di Piave
FOGLIO	4
NUMERO	170
QUALITA	--
REDDITO DO	--
SUPERFICIE	--
NAME	Via Calnova
TITOLO	--
ATTO	--
DATA ATTO	--



Atto Ricognitivo

Riconoscimento uso pubblico ventennale ed indici di demanialità

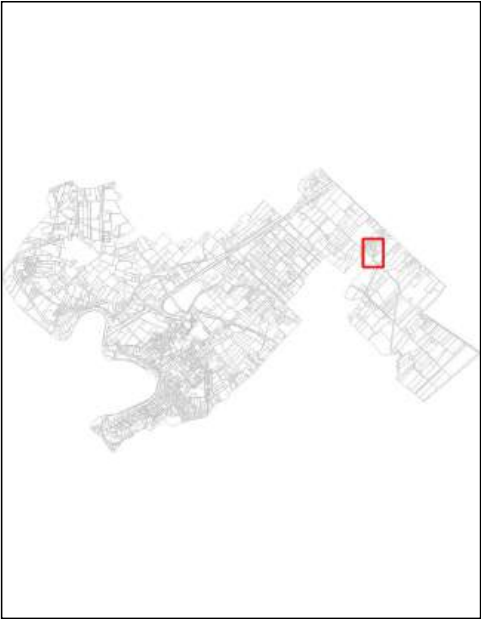


NOME COMUN	Noventa di Piave
FOGLIO	4
NUMERO	172
QUALITA	semin arbor
REDDITO DO	2.22
SUPERFICIE	330
NAME	Via Calnova
TITOLO	PROPRIETA'
ATTO	--
DATA ATTO	--



Atto Ricognitivo

Riconoscimento uso pubblico ventennale ed indici di demanialità

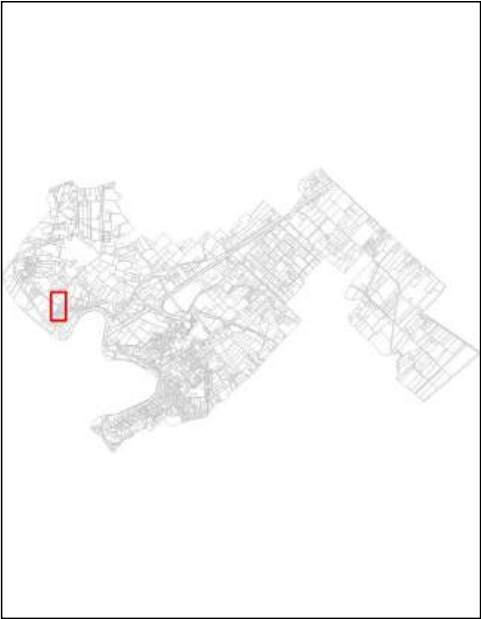


NOME COMUN	Noventa di Piave
FOGLIO	5
NUMERO	118
QUALITA	semin arbor
REDDITO DO	9.96
SUPERFICIE	1600
NAME	Via San Pio X
TITOLO	PROPRIETA'
ATTO	SUCCESSIONE - 3610/2025
DATA ATTO	17/02/2025



Atto Ricognitivo

Riconoscimento uso pubblico ventennale ed indici di demanialità

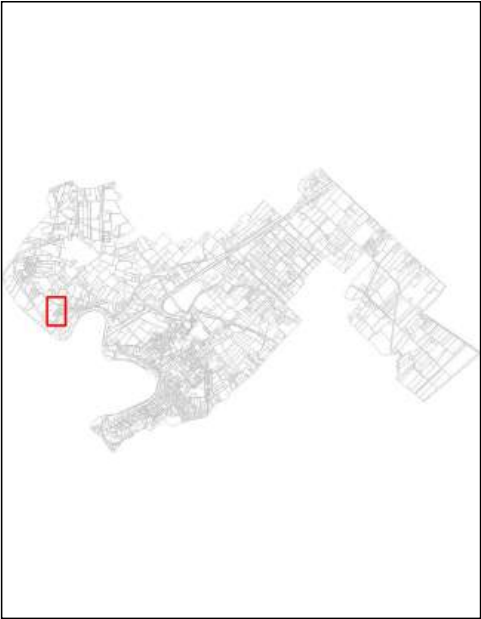


NOME COMUN	Noventa di Piave
FOGLIO	6
NUMERO	280
QUALITA	--
REDDITO DO	--
SUPERFICIE	--
NAME	Via Maria Ausiliatrice
TITOLO	--
ATTO	--
DATA ATTO	--



Atto Ricognitivo

Riconoscimento uso pubblico ventennale ed indici di demanialità

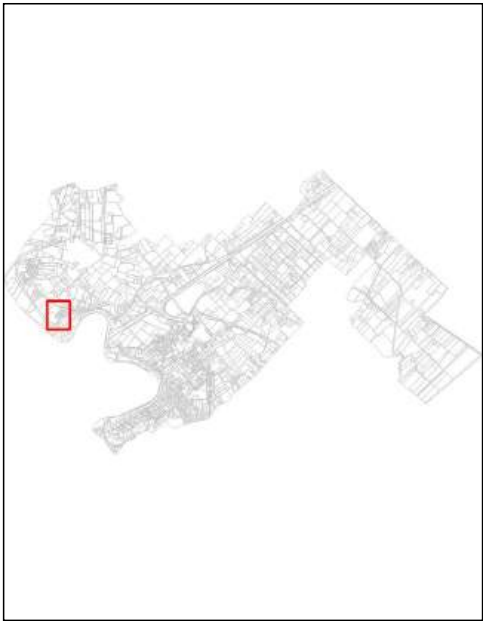


NOME COMUN	Noventa di Piave
FOGLIO	6
NUMERO	281
QUALITA	area rurale
REDDITO DO	0.0
SUPERFICIE	90
NAME	Via Maria Ausiliatrice
TITOLO	PROPRIETA'
ATTO	--
DATA ATTO	--



Atto Ricognitivo

Riconoscimento uso pubblico ventennale ed indici di demanialità

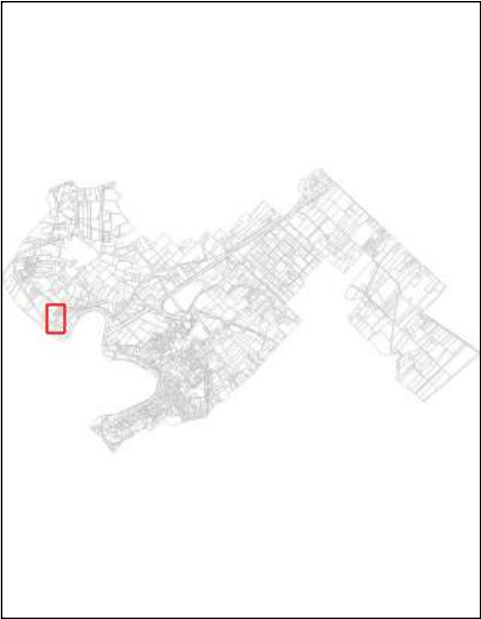


NOME COMUN	Noventa di Piave
FOGLIO	6
NUMERO	282
QUALITA	--
REDDITO DO	--
SUPERFICIE	--
NAME	Via Maria Ausiliatrice
TITOLO	--
ATTO	--
DATA ATTO	--



Atto Ricognitivo

Riconoscimento uso pubblico ventennale ed indici di demanialità

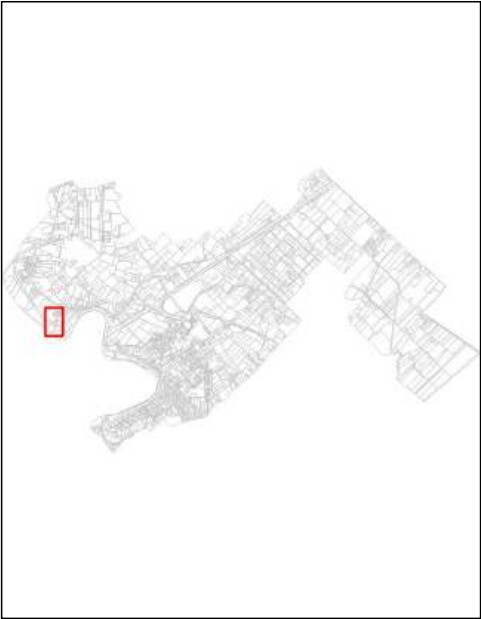


NOME COMUN	Noventa di Piave
FOGLIO	6
NUMERO	285
QUALITA	--
REDDITO DO	--
SUPERFICIE	--
NAME	Via Maria Ausiliatrice
TITOLO	--
ATTO	--
DATA ATTO	--



Atto Ricognitivo

Riconoscimento uso pubblico ventennale ed indici di demanialità

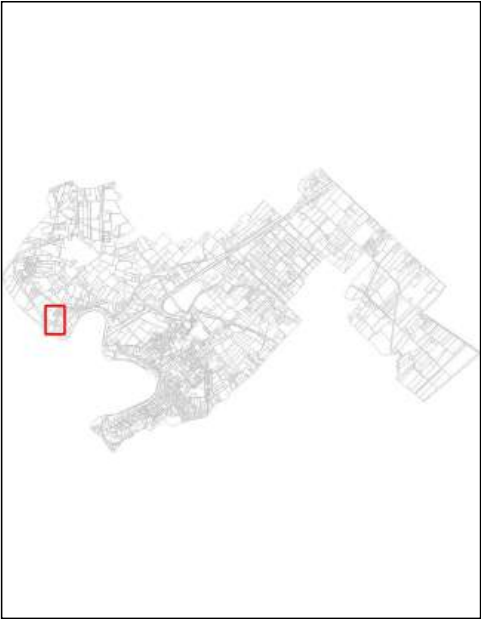


NOME COMUN	Noventa di Piave
FOGLIO	6
NUMERO	286
QUALITA	area rurale
REDDITO DO	0.0
SUPERFICIE	270
NAME	Via Maria Ausiliatrice
TITOLO	PROPRIETA'
ATTO	--
DATA ATTO	--



Atto Ricognitivo

Riconoscimento uso pubblico ventennale ed indici di demanialità

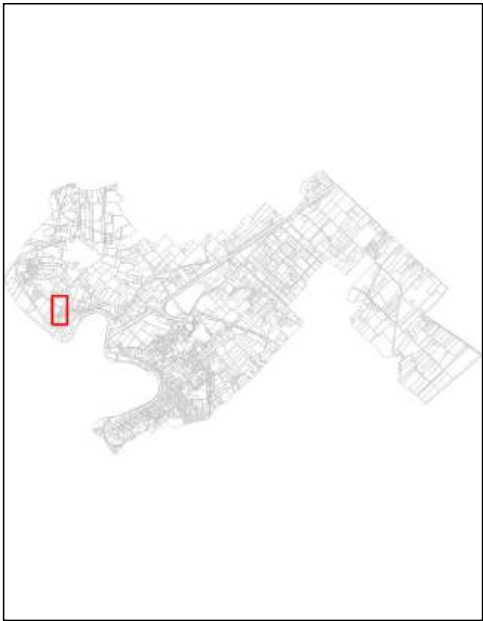


NOME COMUN	Noventa di Piave
FOGLIO	6
NUMERO	287
QUALITA	semin arbor
REDDITO DO	0.88
SUPERFICIE	130
NAME	Via Maria Ausiliatrice
TITOLO	COMPROPRIETARIO
ATTO	--
DATA ATTO	--



Atto Ricognitivo

Riconoscimento uso pubblico ventennale ed indici di demanialità



NOME COMUN	Noventa di Piave
FOGLIO	6
NUMERO	289
QUALITA	semin arbor
REDDITO DO	1.35
SUPERFICIE	200
NAME	Via Maria Ausiliatrice
TITOLO	PROPRIETA'
ATTO	--
DATA ATTO	--



Atto Ricognitivo

Riconoscimento uso pubblico ventennale ed indici di demanialità

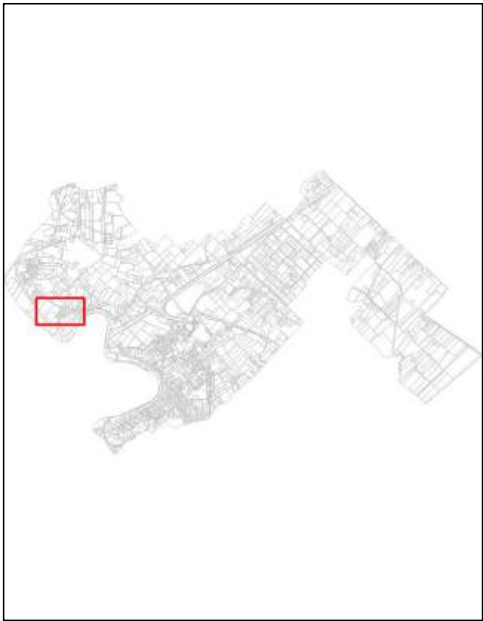


NOME COMUN	Noventa di Piave
FOGLIO	6
NUMERO	290
QUALITA	--
REDDITO DO	--
SUPERFICIE	--
NAME	Via Maria Ausiliatrice
TITOLO	--
ATTO	--
DATA ATTO	--



Atto Ricognitivo

Riconoscimento uso pubblico ventennale ed indici di demanialità

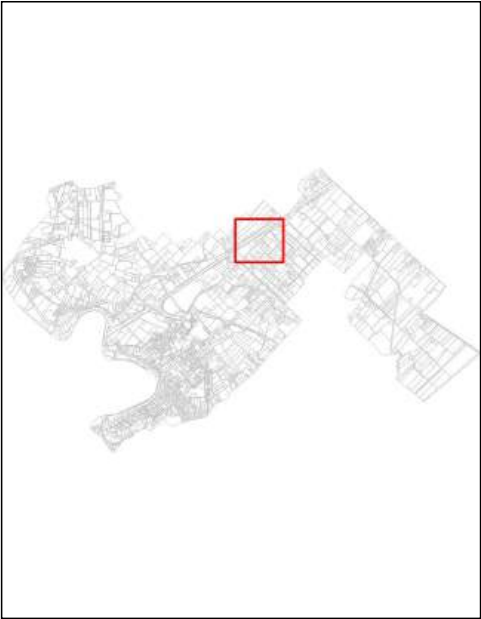


NOME COMUN	Noventa di Piave
FOGLIO	6
NUMERO	328
QUALITA	semin arbor
REDDITO DO	1.16
SUPERFICIE	150
NAME	Via Maria Ausiliatrice
TITOLO	PROPRIETA'
ATTO	--
DATA ATTO	--



Atto Ricognitivo

Riconoscimento uso pubblico ventennale ed indici di demanialità

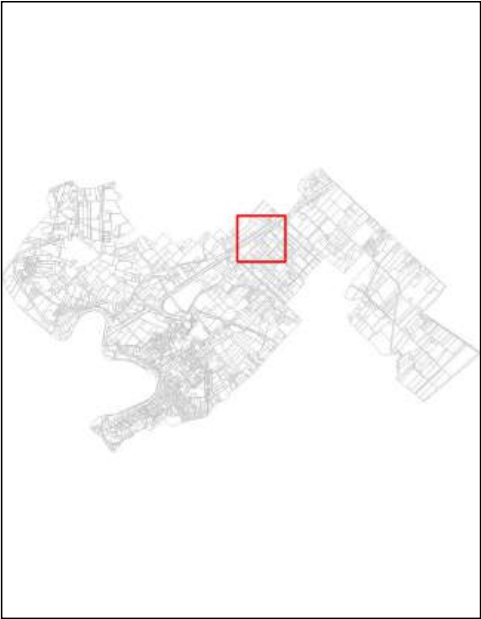


NOME COMUN	Noventa di Piave
FOGLIO	8
NUMERO	408
QUALITA	--
REDDITO DO	--
SUPERFICIE	--
NAME	Via Calnova
TITOLO	--
ATTO	--
DATA ATTO	--



Atto Ricognitivo

Riconoscimento uso pubblico ventennale ed indici di demanialità

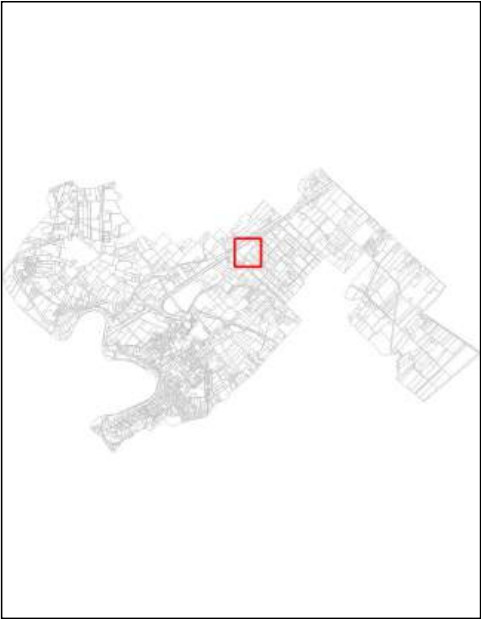


NOME COMUN	Noventa di Piave
FOGLIO	8
NUMERO	409
QUALITA	--
REDDITO DO	--
SUPERFICIE	--
NAME	Via Calnova
TITOLO	--
ATTO	--
DATA ATTO	--



Atto Ricognitivo

Riconoscimento uso pubblico ventennale ed indici di demanialità

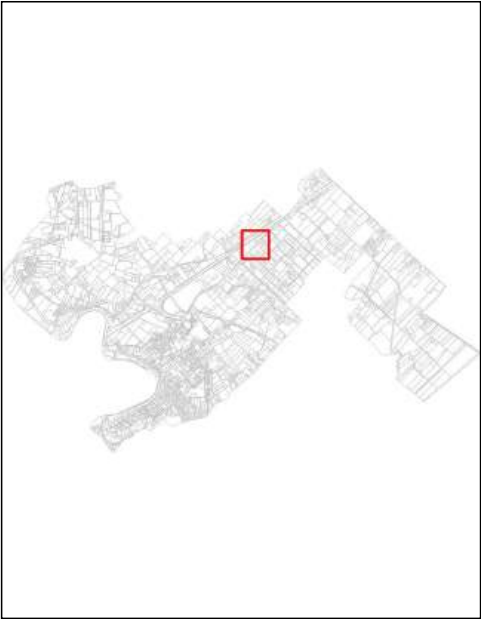


NOME COMUN	Noventa di Piave
FOGLIO	8
NUMERO	410
QUALITA	--
REDDITO DO	--
SUPERFICIE	--
NAME	Via Calnova
TITOLO	--
ATTO	--
DATA ATTO	--



Atto Ricognitivo

Riconoscimento uso pubblico ventennale ed indici di demanialità

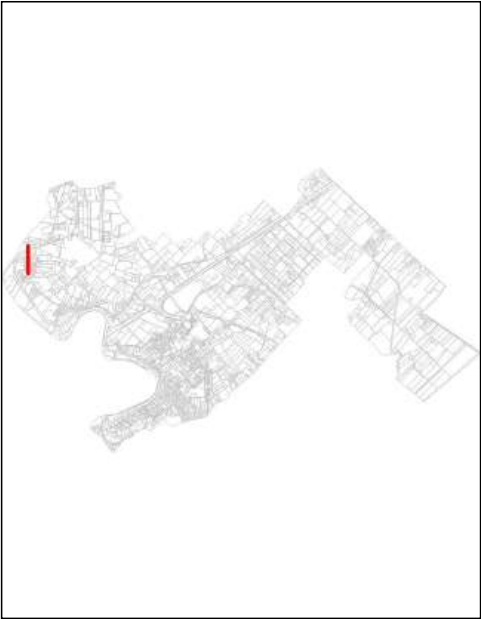


NOME COMUN	Noventa di Piave
FOGLIO	8
NUMERO	413
QUALITA	--
REDDITO DO	--
SUPERFICIE	--
NAME	Via Calnova
TITOLO	--
ATTO	--
DATA ATTO	--



Atto Ricognitivo

Riconoscimento uso pubblico ventennale ed indici di demanialità

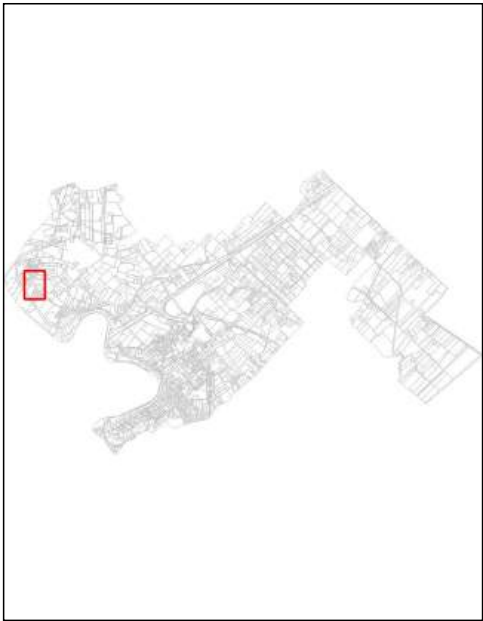


NOME COMUN	Noventa di Piave
FOGLIO	9
NUMERO	169
QUALITA	semin arbor
REDDITO DO	0.89
SUPERFICIE	117
NAME	Via dei Comuni
TITOLO	PROPRIETA'
ATTO	--
DATA ATTO	--



Atto Ricognitivo

Riconoscimento uso pubblico ventennale ed indici di demanialità

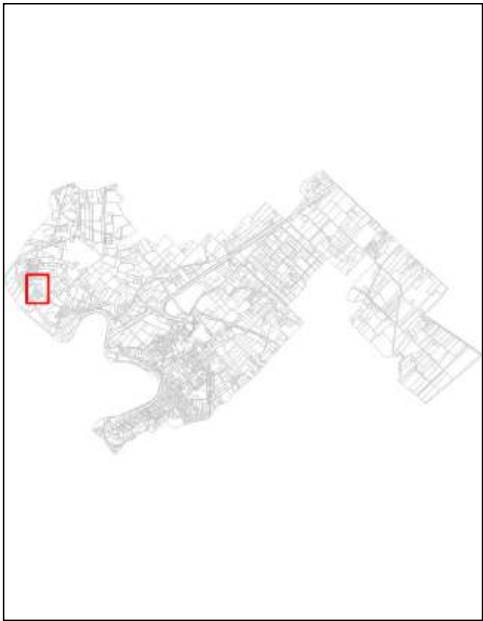


NOME COMUN	Noventa di Piave
FOGLIO	9
NUMERO	175
QUALITA	--
REDDITO DO	--
SUPERFICIE	--
NAME	Via Romanziol - SP 83
TITOLO	--
ATTO	SUCCESSIONE - 241/2021
DATA ATTO	07/01/2021



Atto Ricognitivo

Riconoscimento uso pubblico ventennale ed indici di demanialità

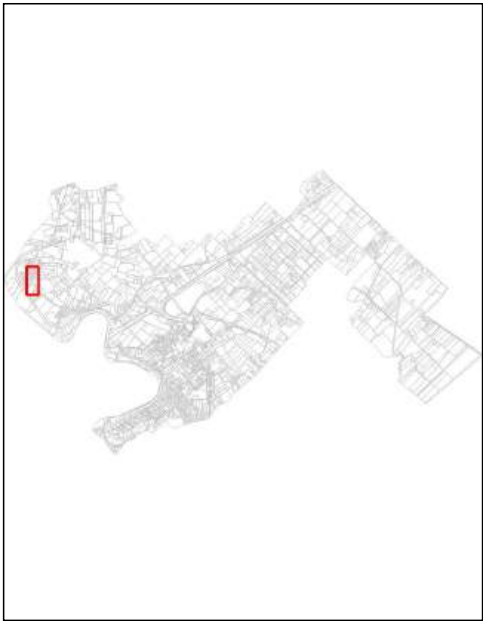


NOME COMUN	Noventa di Piave
FOGLIO	9
NUMERO	176
QUALITA	vigneto
REDDITO DO	4.77
SUPERFICIE	462
NAME	Via Romanziol - SP 83
TITOLO	PROPRIETA'
ATTO	--
DATA ATTO	--



Atto Ricognitivo

Riconoscimento uso pubblico ventennale ed indici di demanialità

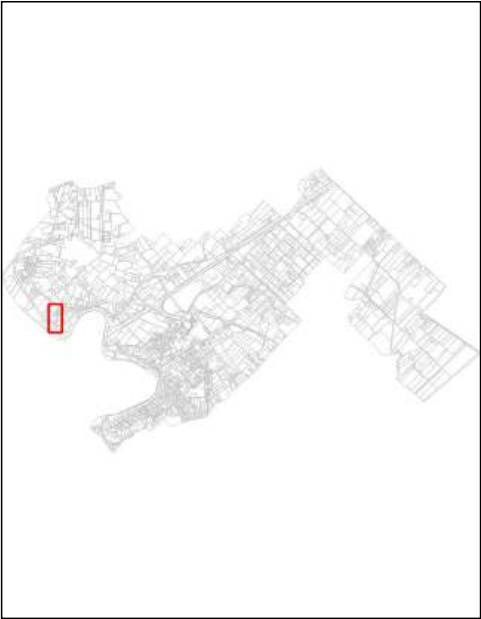


NOME COMUN	Noventa di Piave
FOGLIO	9
NUMERO	177
QUALITA	semin arbor
REDDITO DO	0.84
SUPERFICIE	96
NAME	Via Sant'Antonio - Via Romanziol
TITOLO	PROPRIETA'
ATTO	SUCCESSIONE - 31117/2021
DATA ATTO	01/12/2021



Atto Ricognitivo

Riconoscimento uso pubblico ventennale ed indici di demanialità

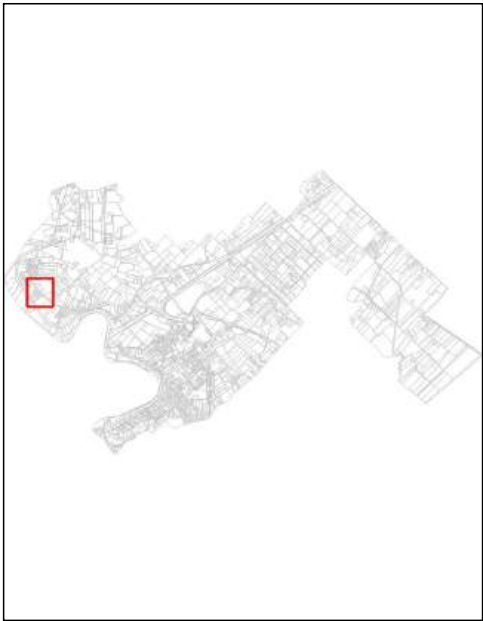


NOME COMUN	Noventa di Piave
FOGLIO	9
NUMERO	186
QUALITA	seminativo
REDDITO DO	2.98
SUPERFICIE	390
NAME	Via Maria Ausiliatrice
TITOLO	PROPRIETA'
ATTO	SUCCESSIONE - 18816/2024
DATA ATTO	17/07/2024



Atto Ricognitivo

Riconoscimento uso pubblico ventennale ed indici di demanialità

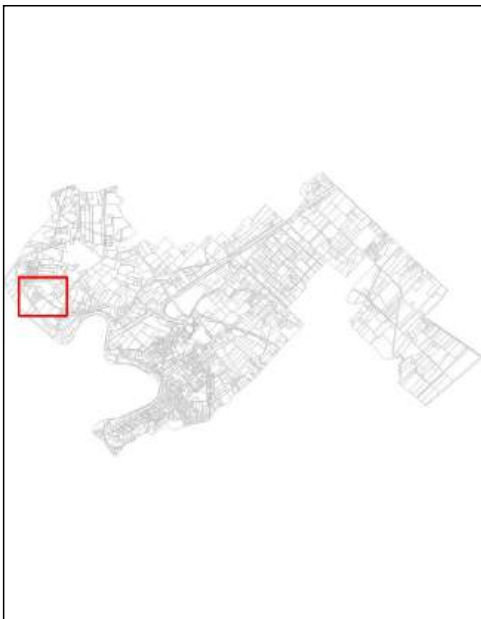


NOME COMUN	Noventa di Piave
FOGLIO	9
NUMERO	199
QUALITA	--
REDDITO DO	--
SUPERFICIE	--
NAME	Via Romanziol - SP 83
TITOLO	--
ATTO	--
DATA ATTO	--



Atto Ricognitivo

Riconoscimento uso pubblico ventennale ed indici di demanialità

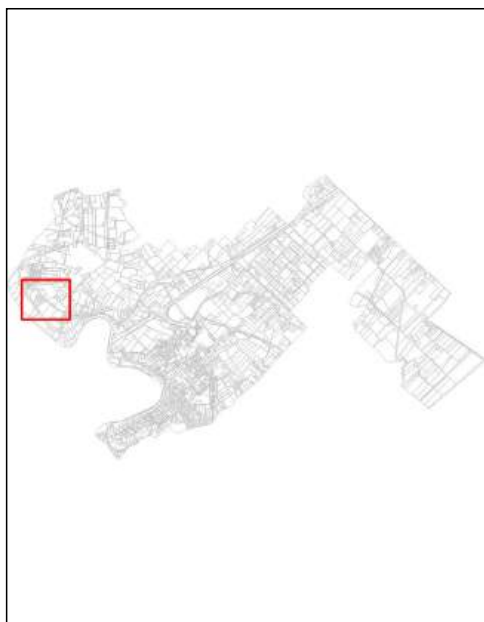


NOME COMUN	Noventa di Piave
FOGLIO	9
NUMERO	200
QUALITA	semin arbor
REDDITO DO	2.02
SUPERFICIE	230
NAME	Via Romanziol - SP 83
TITOLO	PROPRIETA'
ATTO	--
DATA ATTO	--



Atto Ricognitivo

Riconoscimento uso pubblico ventennale ed indici di demanialità

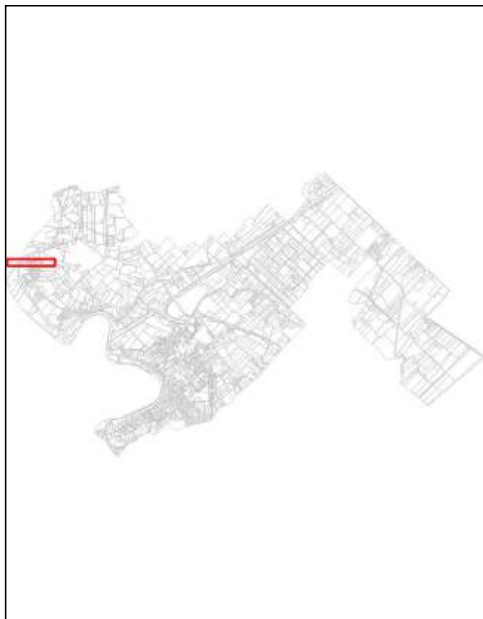


NOME COMUN	Noventa di Piave
FOGLIO	9
NUMERO	201
QUALITA	semin arbor
REDDITO DO	1.03
SUPERFICIE	118
NAME	Via Romanziol - SP 83
TITOLO	PROPRIETA'
ATTO	--
DATA ATTO	--



Atto Ricognitivo

Riconoscimento uso pubblico ventennale ed indici di demanialità



NOME COMUN	Noventa di Piave
FOGLIO	9
NUMERO	290
QUALITA	--
REDDITO DO	--
SUPERFICIE	--
NAME	Via dei Comuni
TITOLO	--
ATTO	RIDISTRIBUZIONE DI AREE LOTIZZATE - 14148/2011
DATA ATTO	04/07/2011



Atto Ricognitivo

Riconoscimento uso pubblico ventennale ed indici di demanialità



NOME COMUN	Noventa di Piave
FOGLIO	9
NUMERO	303
QUALITA	semin arbor
REDDITO DO	0.19
SUPERFICIE	25
NAME	Via dei Comuni
TITOLO	PROPRIETA'
ATTO	COMPRAVENDITA - 23178/2008
DATA ATTO	23/10/2008



Atto Ricognitivo

Riconoscimento uso pubblico ventennale ed indici di demanialità

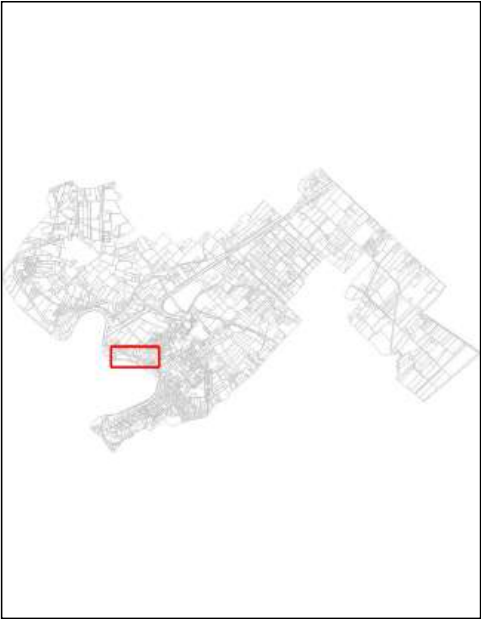


NOME COMUN	Noventa di Piave
FOGLIO	9
NUMERO	322
QUALITA	seminativo
REDDITO DO	0.28
SUPERFICIE	37
NAME	Via dei Comuni
TITOLO	PROPRIETA'
ATTO	COMPRAVENDITA - 22226/2007
DATA ATTO	20/09/2007



Atto Ricognitivo

Riconoscimento uso pubblico ventennale ed indici di demanialità



NOME COMUN	Noventa di Piave
FOGLIO	10
NUMERO	148
QUALITA	somm arg 2
REDDITO DO	0.0
SUPERFICIE	1000
NAME	Via Lampol
TITOLO	USUARIO A TEMPO DETERMINATO
ATTO	--
DATA ATTO	--



Atto Ricognitivo

Riconoscimento uso pubblico ventennale ed indici di demanialità

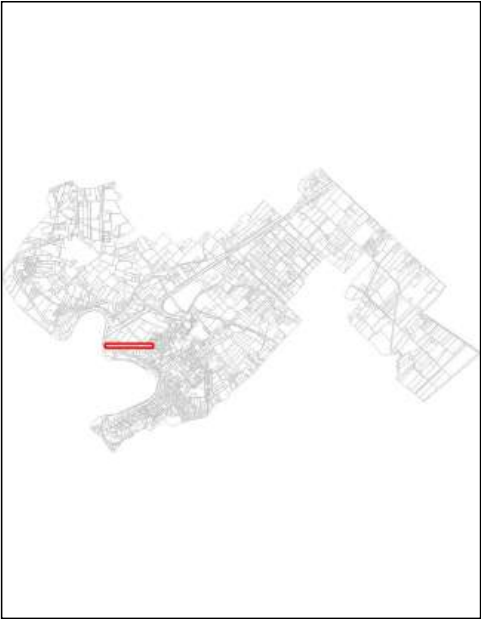


NOME COMUN	Noventa di Piave
FOGLIO	10
NUMERO	261
QUALITA	--
REDDITO DO	--
SUPERFICIE	--
NAME	Via Duca d'Aosta
TITOLO	--
ATTO	--
DATA ATTO	--



Atto Ricognitivo

Riconoscimento uso pubblico ventennale ed indici di demanialità

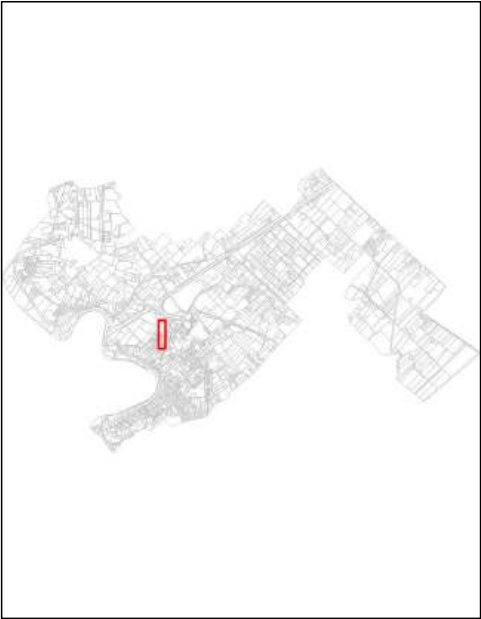


NOME COMUN	Noventa di Piave
FOGLIO	10
NUMERO	333
QUALITA	seminativo
REDDITO DO	0.31
SUPERFICIE	35
NAME	Via Calvecchia - SP 83
TITOLO	PROPRIETA'
ATTO	SUCCESSIONE - 21509/2004
DATA ATTO	13/09/2004



Atto Ricognitivo

Riconoscimento uso pubblico ventennale ed indici di demanialità

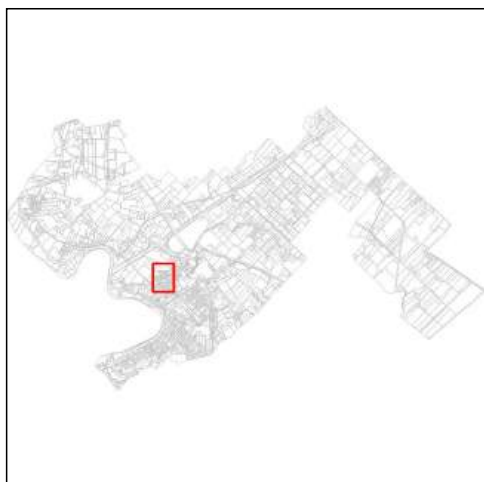


NOME COMUN	Noventa di Piave
FOGLIO	10
NUMERO	442
QUALITA	semin arbor
REDDITO DO	0.89
SUPERFICIE	102
NAME	Via Galileo Galilei
TITOLO	PROPRIETA'
ATTO	IPOTECA VOLONTARIA - 4173/2022
DATA ATTO	29/06/2022



Atto Ricognitivo

Riconoscimento uso pubblico ventennale ed indici di demanialità

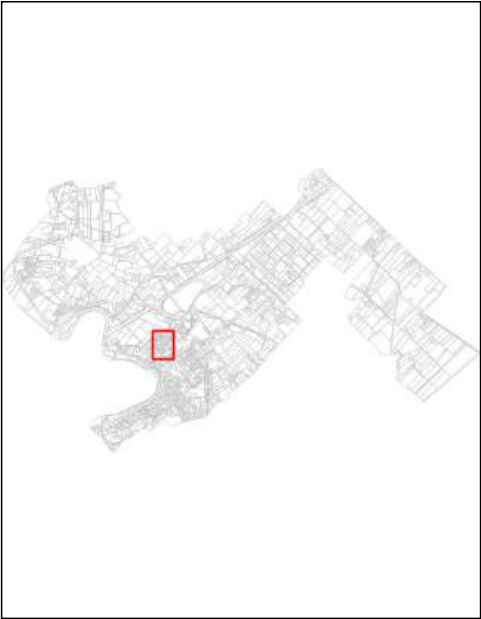


NOME COMUN	Noventa di Piave
FOGLIO	10
NUMERO	483
QUALITA	semin arbor
REDDITO DO	1.14
SUPERFICIE	130
NAME	Via Galileo Galilei
TITOLO	PROPRIETA'
DATA ATTO	--



Atto Ricognitivo

Riconoscimento uso pubblico ventennale ed indici di demanialità

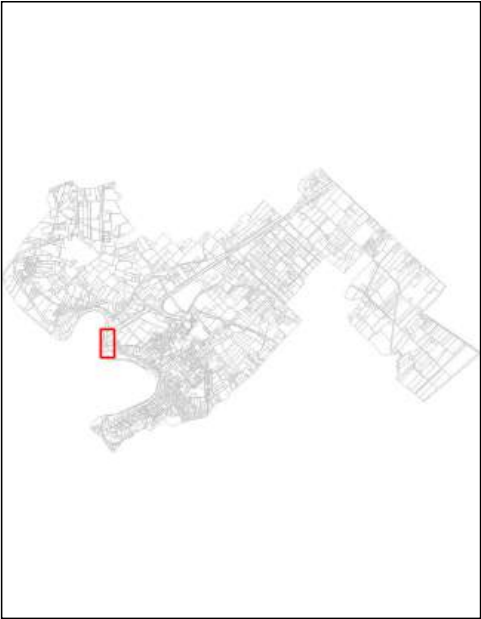


NOME COMUN	Noventa di Piave
FOGLIO	10
NUMERO	778
QUALITA	--
REDDITO DO	--
SUPERFICIE	--
NAME	Via Duca d'Aosta
TITOLO	--
ATTO	--
DATA ATTO	--



Atto Ricognitivo

Riconoscimento uso pubblico ventennale ed indici di demanialità

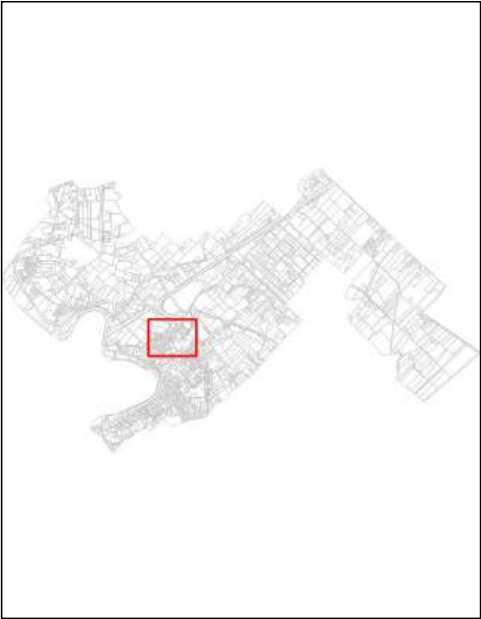


NOME COMUN	Noventa di Piave
FOGLIO	10
NUMERO	787
QUALITA	incolt prod
REDDITO DO	0.53
SUPERFICIE	589
NAME	Via Lampol
TITOLO	PROPRIETA'
ATTO	--
DATA ATTO	--



Atto Ricognitivo

Riconoscimento uso pubblico ventennale ed indici di demanialità

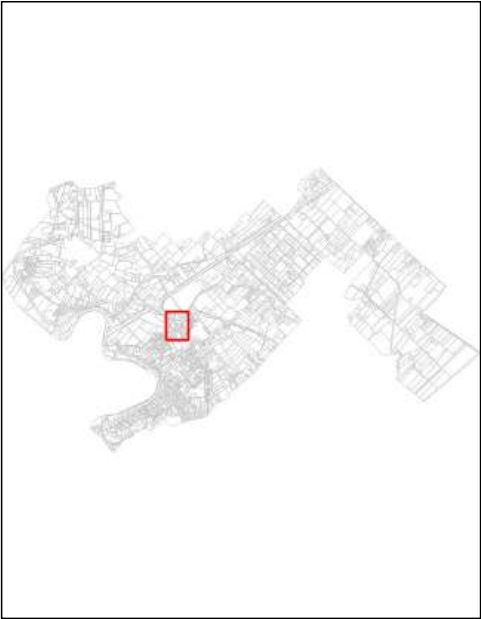


NOME COMUN	Noventa di Piave
FOGLIO	11
NUMERO	139
QUALITA	semin arbor
REDDITO DO	1.05
SUPERFICIE	120
NAME	Via Galileo Galilei
TITOLO	COMPROPRIETARIO
ATTO	--
DATA ATTO	--



Atto Ricognitivo

Riconoscimento uso pubblico ventennale ed indici di demanialità

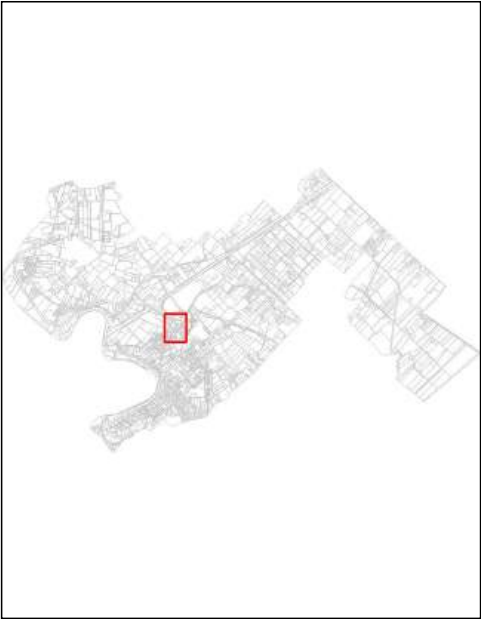


NOME COMUN	Noventa di Piave
FOGLIO	11
NUMERO	182
QUALITA	vigneto
REDDITO DO	1.73
SUPERFICIE	160
NAME	Via Verdi
TITOLO	PROPRIETA'
ATTO	--
DATA ATTO	--



Atto Ricognitivo

Riconoscimento uso pubblico ventennale ed indici di demanialità

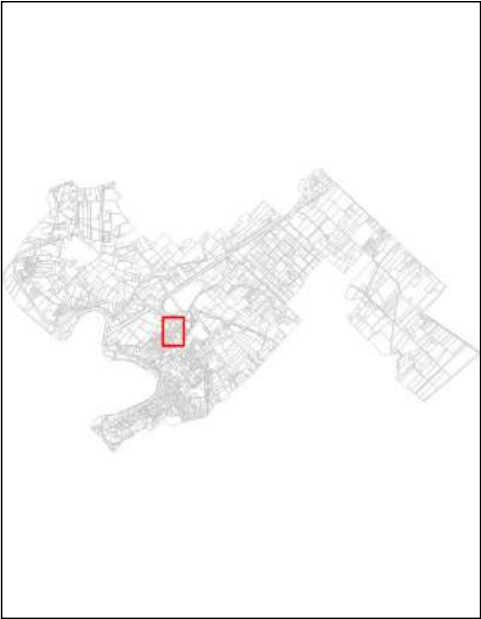


NOME COMUN	Noventa di Piave
FOGLIO	11
NUMERO	187
QUALITA	vigneto
REDDITO DO	1.73
SUPERFICIE	160
NAME	Via Verdi
TITOLO	PROPRIETA'
ATTO	SUCCESSIONE - 23220/2023
DATA ATTO	14/09/2023



Atto Ricognitivo

Riconoscimento uso pubblico ventennale ed indici di demanialità

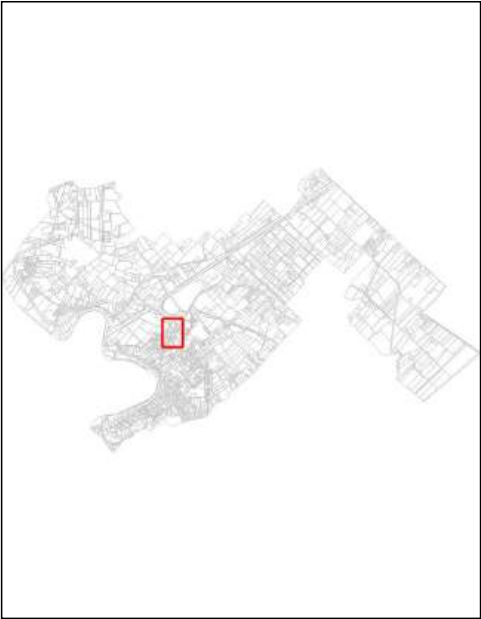


NOME COMUN	Noventa di Piave
FOGLIO	11
NUMERO	191
QUALITA	semin arbor
REDDITO DO	1.05
SUPERFICIE	120
NAME	Via Verdi
TITOLO	USUFRUTTO
ATTO	--
DATA ATTO	--



Atto Ricognitivo

Riconoscimento uso pubblico ventennale ed indici di demanialità

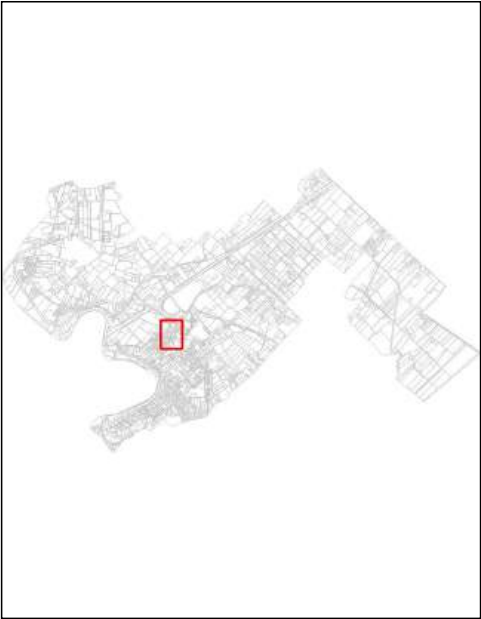


NOME COMUN	Noventa di Piave
FOGLIO	11
NUMERO	192
QUALITA	semin arbor
REDDITO DO	1.4
SUPERFICIE	160
NAME	Via Verdi
TITOLO	PROPRIETA'
ATTO	--
DATA ATTO	--



Atto Ricognitivo

Riconoscimento uso pubblico ventennale ed indici di demanialità

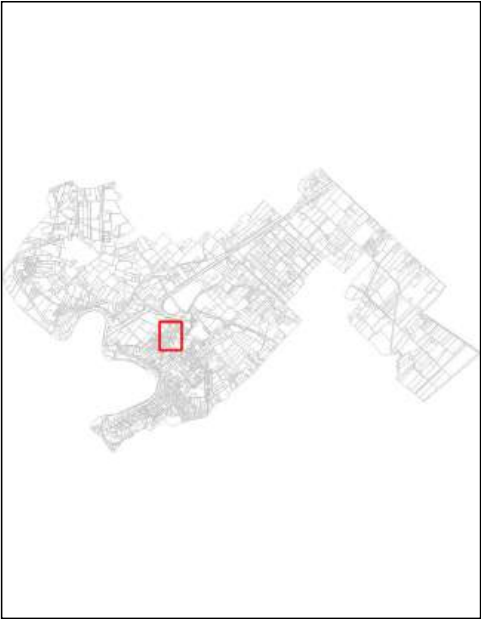


NOME COMUN	Noventa di Piave
FOGLIO	11
NUMERO	193
QUALITA	incolt ster
REDDITO DO	0.0
SUPERFICIE	160
NAME	Via Giuseppe Verdi
TITOLO	PROPRIETA'
ATTO	--
DATA ATTO	--



Atto Ricognitivo

Riconoscimento uso pubblico ventennale ed indici di demanialità

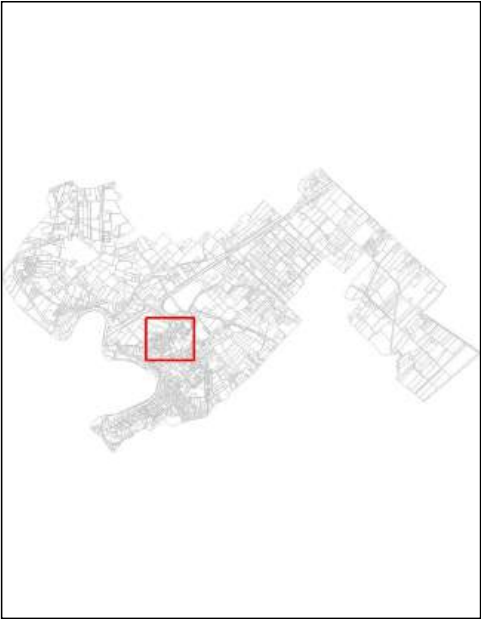


NOME COMUN	Noventa di Piave
FOGLIO	11
NUMERO	195
QUALITA	semin arbor
REDDITO DO	1.14
SUPERFICIE	130
NAME	Via Verdi
TITOLO	COMPROPRIETARIO
ATTO	--
DATA ATTO	--



Atto Ricognitivo

Riconoscimento uso pubblico ventennale ed indici di demanialità

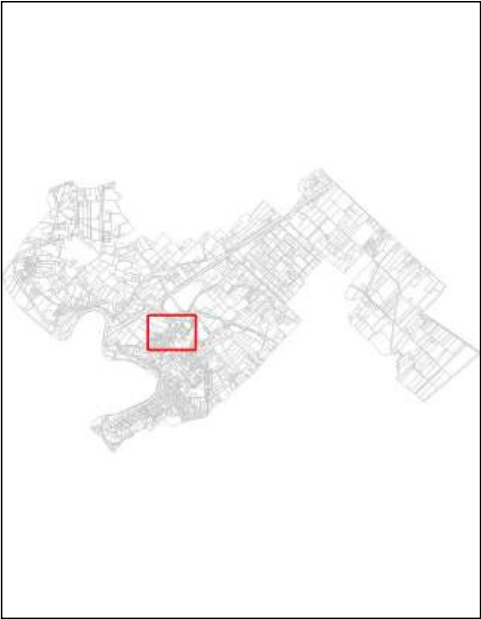


NOME COMUN	Noventa di Piave
FOGLIO	11
NUMERO	202
QUALITA	semin arbor
REDDITO DO	4.56
SUPERFICIE	520
NAME	Via Galileo Galilei
TITOLO	PROPRIETA'
ATTO	--
DATA ATTO	--



Atto Ricognitivo

Riconoscimento uso pubblico ventennale ed indici di demanialità

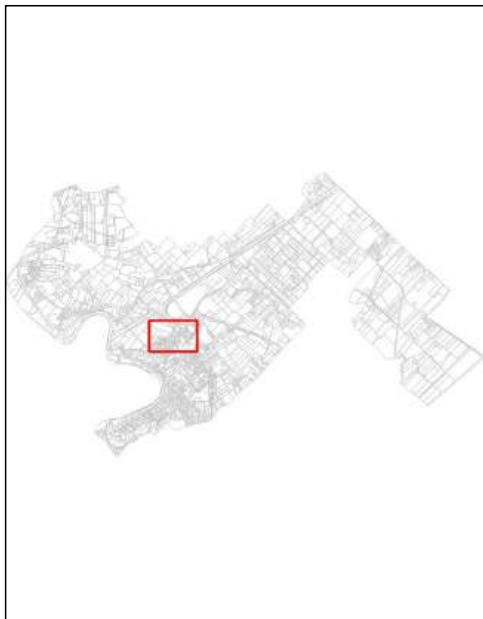


NOME COMUN	Noventa di Piave
FOGLIO	11
NUMERO	205
QUALITA	semin arbor
REDDITO DO	3.42
SUPERFICIE	390
NAME	Via Verdi
TITOLO	PROPRIETA'
ATTO	SUCCESSIONE - 18311/2020
DATA ATTO	23/09/2020



Atto Ricognitivo

Riconoscimento uso pubblico ventennale ed indici di demanialità

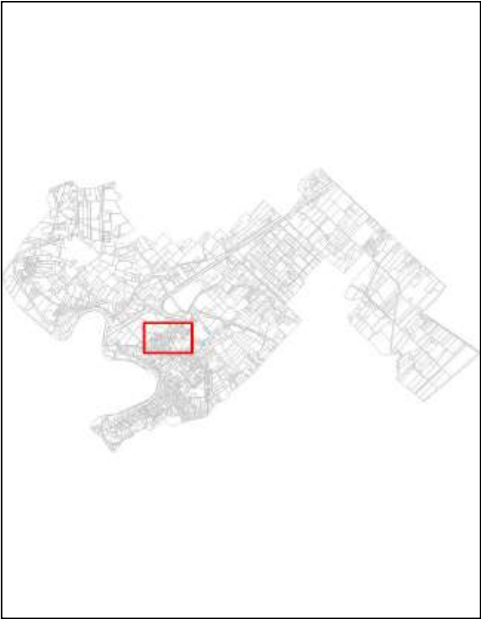


NOME COMUN	Noventa di Piave
FOGLIO	11
NUMERO	206
QUALITA	semin arbor
REDDITO DO	1.66
SUPERFICIE	190
NAME	Via Giuseppe Verdi
TITOLO	PROPRIETA'
ATTO	SUCCESSIONE - 17524/2017
DATA ATTO	04/08/2017



Atto Ricognitivo

Riconoscimento uso pubblico ventennale ed indici di demanialità

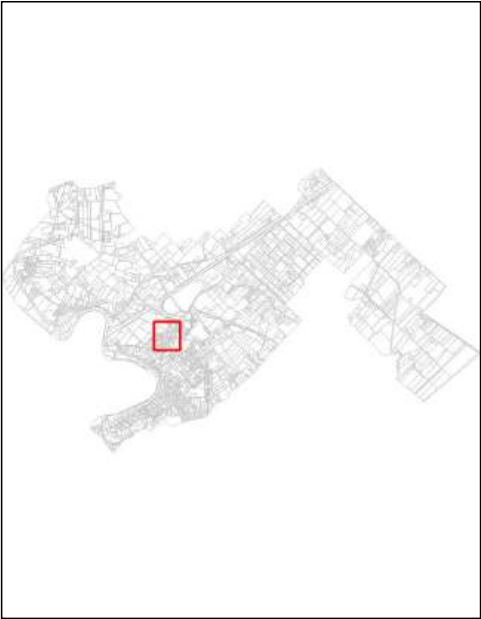


NOME COMUN	Noventa di Piave
FOGLIO	11
NUMERO	212
QUALITA	semin arbor
REDDITO DO	3.68
SUPERFICIE	420
NAME	Via Galileo Galilei
TITOLO	PROPRIETA'
ATTO	--
DATA ATTO	--



Atto Ricognitivo

Riconoscimento uso pubblico ventennale ed indici di demanialità

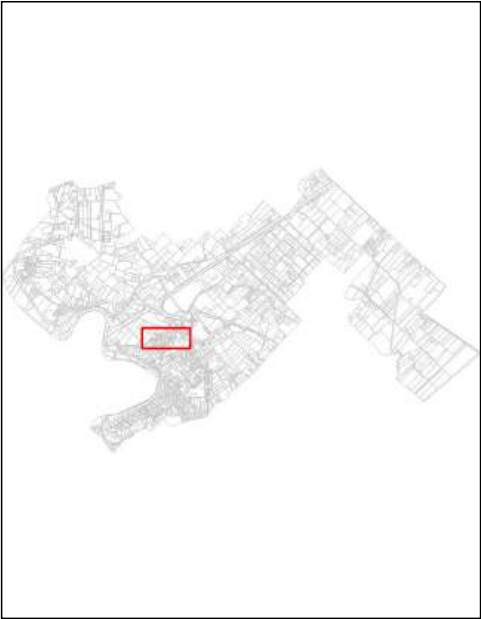


NOME COMUN	Noventa di Piave
FOGLIO	11
NUMERO	213
QUALITA	semin arbor
REDDITO DO	1.75
SUPERFICIE	200
NAME	Via Giuseppe Verdi
TITOLO	PROPRIETA'
ATTO	--
DATA ATTO	--



Atto Ricognitivo

Riconoscimento uso pubblico ventennale ed indici di demanialità

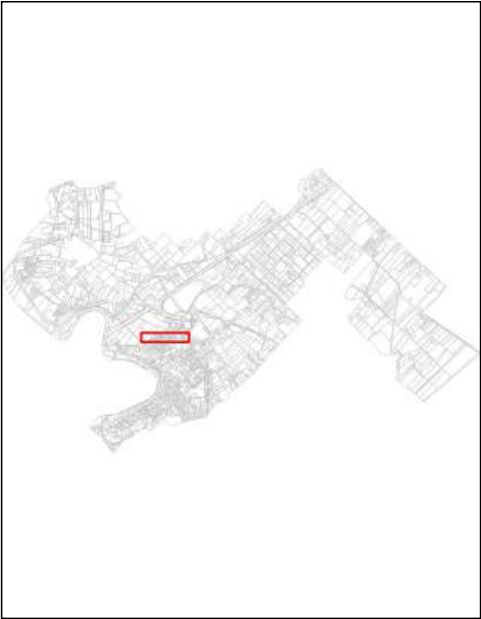


NOME COMUN	Noventa di Piave
FOGLIO	11
NUMERO	214
QUALITA	semin arbor
REDDITO DO	3.94
SUPERFICIE	450
NAME	Via Galileo Galilei
TITOLO	PROPRIETA'
ATTO	--
DATA ATTO	--



Atto Ricognitivo

Riconoscimento uso pubblico ventennale ed indici di demanialità

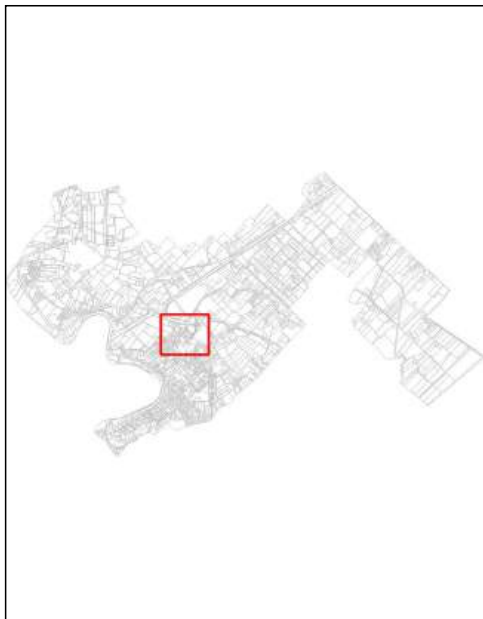


NOME COMUN	Noventa di Piave
FOGLIO	11
NUMERO	219
QUALITA	semin arbor
REDDITO DO	2.19
SUPERFICIE	250
NAME	Via Galileo Galilei
TITOLO	PROPRIETA'
ATTO	--
DATA ATTO	--



Atto Ricognitivo

Riconoscimento uso pubblico ventennale ed indici di demanialità

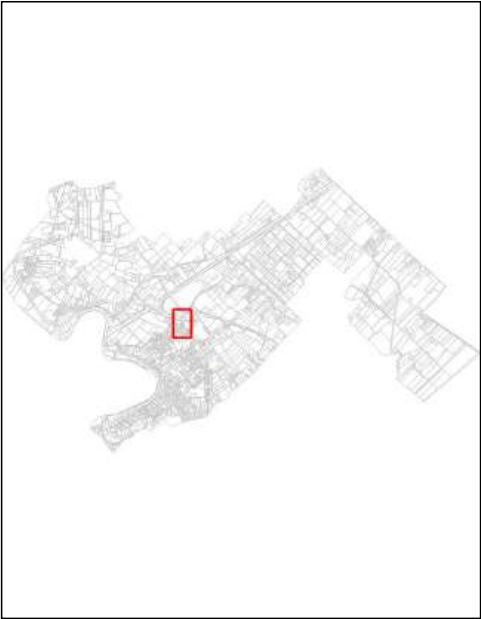


NOME COMUN	Noventa di Piave
FOGLIO	11
NUMERO	239
QUALITA	semin arbor
REDDITO DO	3.13
SUPERFICIE	410
NAME	Via Calnova
TITOLO	PROPRIETA'
ATTO	FUSIONE DI SOCIETA' PER INCORPORAZIONE - 27141/2009
DATA ATTO	30/12/2009



Atto Ricognitivo

Riconoscimento uso pubblico ventennale ed indici di demanialità

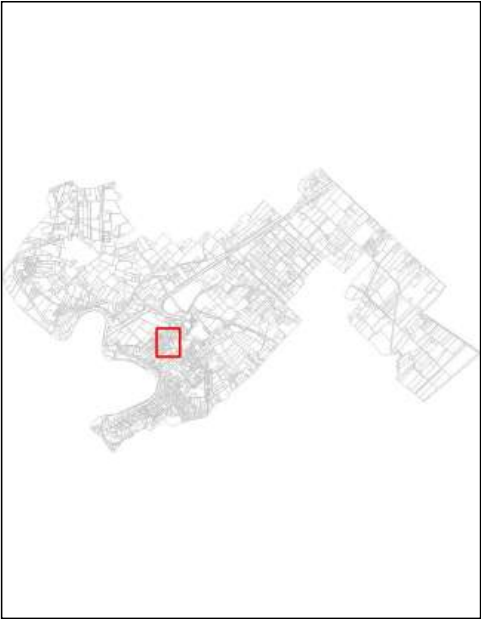


NOME COMUN	Noventa di Piave
FOGLIO	11
NUMERO	273
QUALITA	--
REDDITO DO	--
SUPERFICIE	--
NAME	Via Calnova
TITOLO	--
ATTO	--
DATA ATTO	--



Atto Ricognitivo

Riconoscimento uso pubblico ventennale ed indici di demanialità

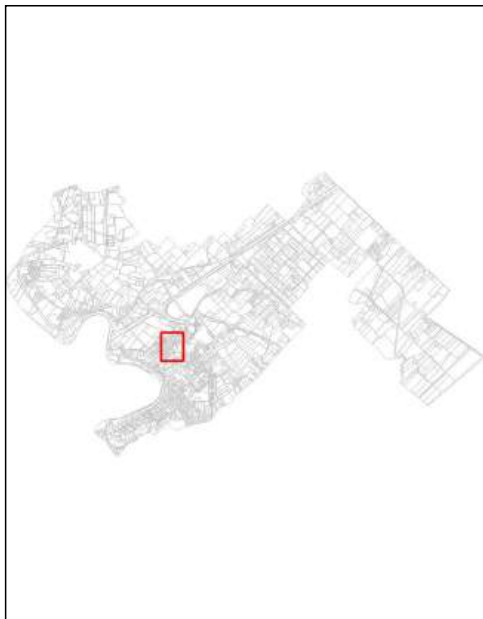


NOME COMUN	Noventa di Piave
FOGLIO	11
NUMERO	306
QUALITA	--
REDDITO DO	--
SUPERFICIE	--
NAME	Via Duca d'Aosta
TITOLO	--
ATTO	SUCCESSIONE - 7333/2022
DATA ATTO	28/03/2022



Atto Ricognitivo

Riconoscimento uso pubblico ventennale ed indici di demanialità



NOME COMUN	Noventa di Piave
FOGLIO	11
NUMERO	307
QUALITA	--
REDDITO DO	--
SUPERFICIE	--
NAME	Via Duca d'Aosta
TITOLO	--
ATTO	IPOTECA VOLONTARIA - 13406/2006
DATA ATTO	13/12/2006



Atto Ricognitivo

Riconoscimento uso pubblico ventennale ed indici di demanialità



NOME COMUN	Noventa di Piave
FOGLIO	11
NUMERO	315
QUALITA	vigneto
REDDITO DO	1.6
SUPERFICIE	155
NAME	Via Rialto
TITOLO	PROPRIETA'
ATTO	IPOTECA VOLONTARIA - 4684/2014
DATA ATTO	10/12/2014



Atto Ricognitivo

Riconoscimento uso pubblico ventennale ed indici di demanialità

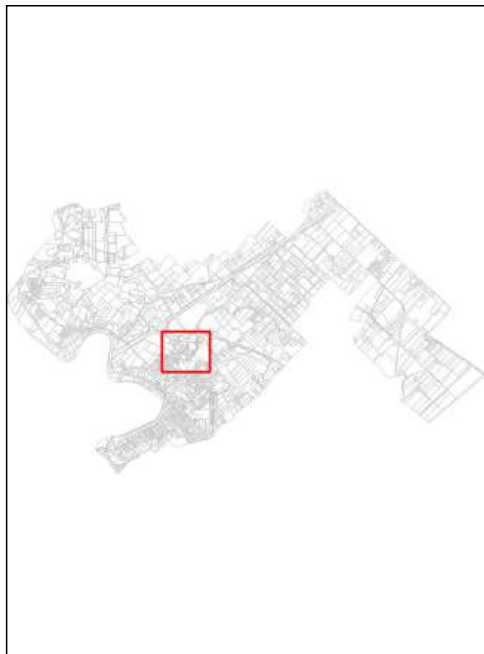


NOME COMUN	Noventa di Piave
FOGLIO	11
NUMERO	324
QUALITA	semin arbor
REDDITO DO	1.57
SUPERFICIE	205
NAME	Via Rialto
TITOLO	PROPRIETA'
ATTO	COSTITUZIONE DI DIRITTI REALI A TITOLO GRATUITO - 17105/2001
DATA ATTO	31/07/2001



Atto Ricognitivo

Riconoscimento uso pubblico ventennale ed indici di demanialità



NOME COMUN	Noventa di Piave
FOGLIO	11
NUMERO	325
QUALITA	semin arbor
REDDITO DO	1.57
SUPERFICIE	205
NAME	Via Rialto
TITOLO	PROPRIETA'
ATTO	COSTITUZIONE DI DIRITTI REALI A TITOLO GRATUITO - 17105/2001
DATA ATTO	31/07/2001



Atto Ricognitivo

Riconoscimento uso pubblico ventennale ed indici di demanialità

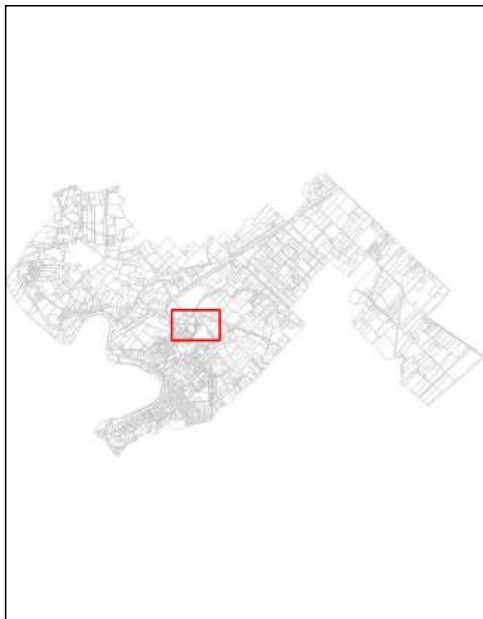


NOME COMUN	Noventa di Piave
FOGLIO	11
NUMERO	327
QUALITA	vigneto
REDDITO DO	1.19
SUPERFICIE	115
NAME	Via Rialto
TITOLO	PROPRIETA'
ATTO	IPOTECA VOLONTARIA - 4684/2014
DATA ATTO	10/12/2014




Atto Ricognitivo

Riconoscimento uso pubblico ventennale ed indici di demanialità



NOME COMUN	Noventa di Piave
FOGLIO	11
NUMERO	328
QUALITA	vigneto
REDDITO DO	0.36
SUPERFICIE	35
NAME	Via Rialto
TITOLO	PROPRIETA'
ATTO	IPOTECA VOLONTARIA - 4684/2014
DATA ATTO	10/12/2014



Atto Ricognitivo

Riconoscimento uso pubblico ventennale ed indici di demanialità

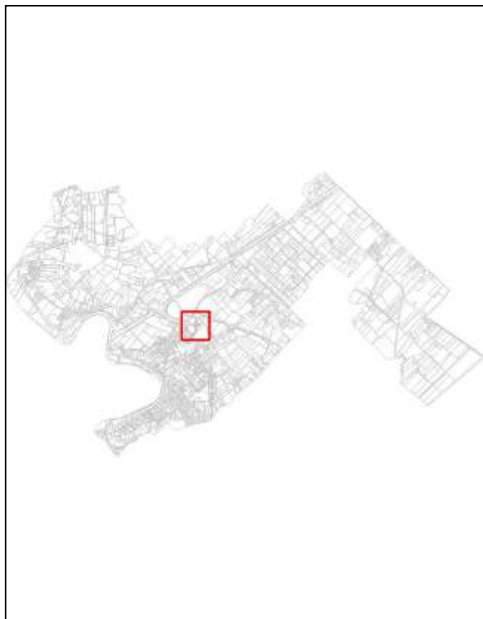


NOME COMUN	Noventa di Piave
FOGLIO	11
NUMERO	332
QUALITA	vigneto
REDDITO DO	4.34
SUPERFICIE	420
NAME	Via Rialto
TITOLO	PROPRIETA'
ATTO	IPOTECA VOLONTARIA - 4684/2014
DATA ATTO	10/12/2014




Atto Ricognitivo

Riconoscimento uso pubblico ventennale ed indici di demanialità

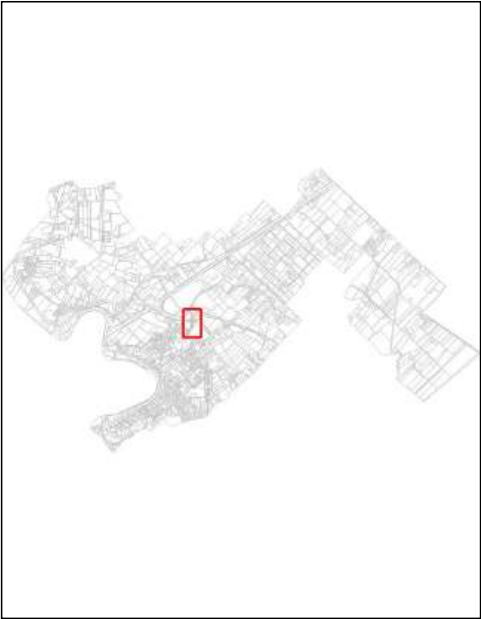


NOME COMUN	Noventa di Piave
FOGLIO	11
NUMERO	337
QUALITA	vigneto
REDDITO DO	2.79
SUPERFICIE	270
NAME	Via Rialto
TITOLO	PROPRIETA'
ATTO	IPOTECA VOLONTARIA - 4684/2014
DATA ATTO	10/12/2014



Atto Ricognitivo

Riconoscimento uso pubblico ventennale ed indici di demanialità

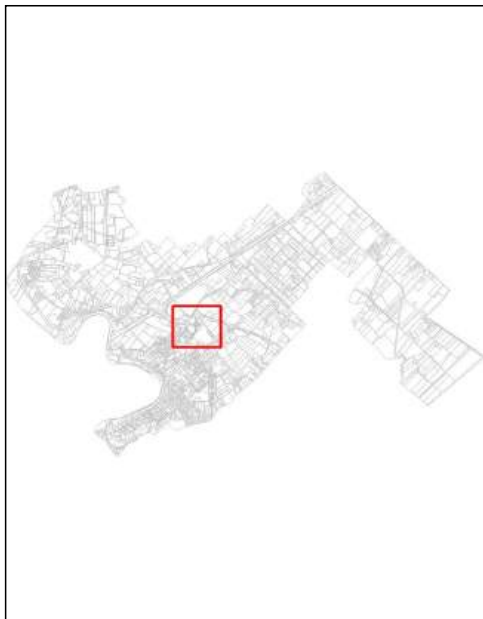


NOME COMUN	Noventa di Piave
FOGLIO	11
NUMERO	339
QUALITA	vigneto
REDDITO DO	0.63
SUPERFICIE	61
NAME	Via Rialto
TITOLO	PROPRIETA'
ATTO	IPOTECA VOLONTARIA - 4684/2014
DATA ATTO	10/12/2014



Atto Ricognitivo

Riconoscimento uso pubblico ventennale ed indici di demanialità

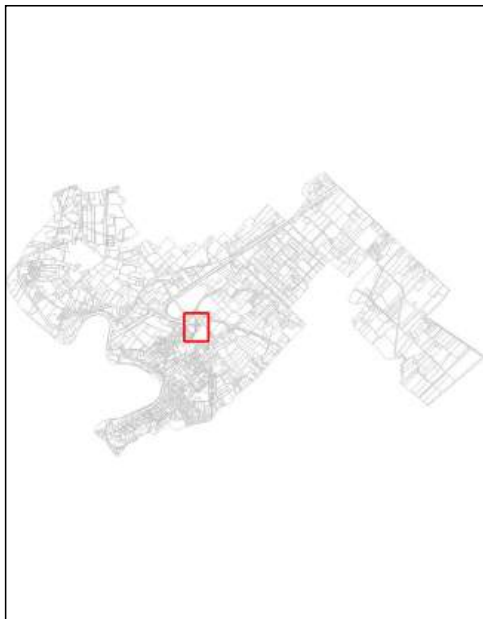


NOME COMUN	Noventa di Piave
FOGLIO	11
NUMERO	340
QUALITA	vigneto
REDDITO DO	1.13
SUPERFICIE	109
NAME	Via Rialto
TITOLO	PROPRIETA'
ATTO	IPOTECA VOLONTARIA - 4684/2014
DATA ATTO	10/12/2014



Atto Ricognitivo

Riconoscimento uso pubblico ventennale ed indici di demanialità

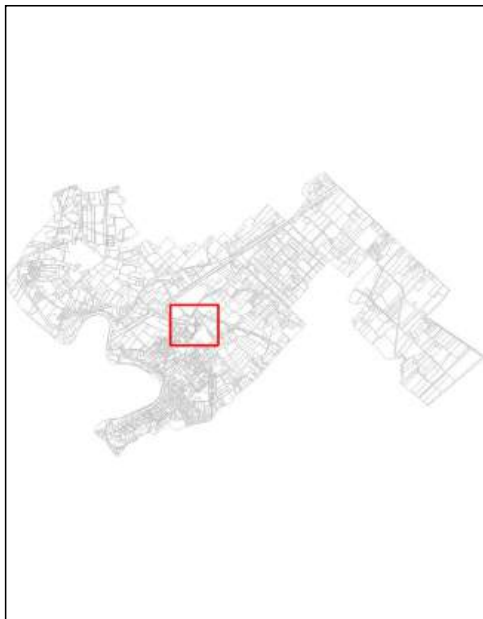


NOME COMUN	Noventa di Piave
FOGLIO	11
NUMERO	345
QUALITA	vigneto
REDDITO DO	2.27
SUPERFICIE	220
NAME	Via Rialto
TITOLO	PROPRIETA'
ATTO	IPOTECA VOLONTARIA - 4684/2014
DATA ATTO	10/12/2014



Atto Ricognitivo

Riconoscimento uso pubblico ventennale ed indici di demanialità

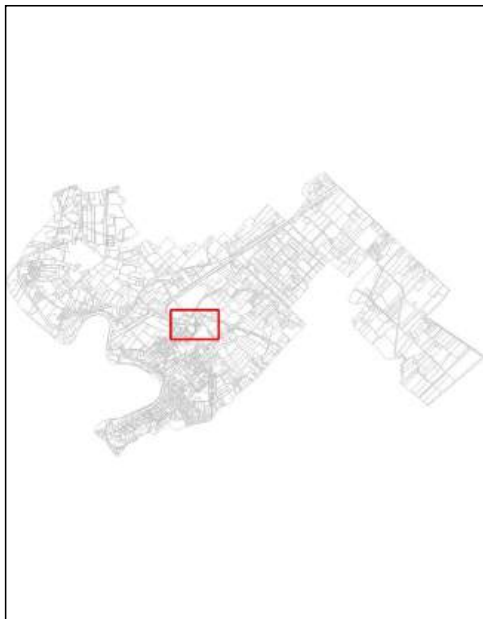


NOME COMUN	Noventa di Piave
FOGLIO	11
NUMERO	347
QUALITA	semin arbor
REDDITO DO	3.48
SUPERFICIE	455
NAME	Via Rialto
TITOLO	PROPRIETA'
ATTO	IPOTECA VOLONTARIA - 4684/2014
DATA ATTO	10/12/2014



Atto Ricognitivo

Riconoscimento uso pubblico ventennale ed indici di demanialità

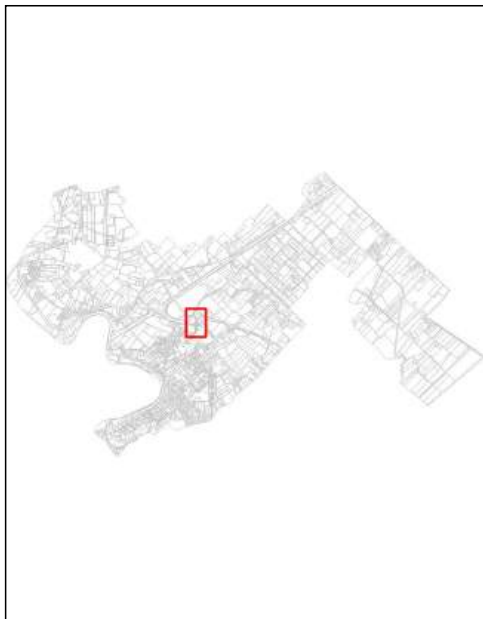


NOME COMUN	Noventa di Piave
FOGLIO	11
NUMERO	348
QUALITA	semin arbor
REDDITO DO	0.33
SUPERFICIE	43
NAME	Via Rialto
TITOLO	PROPRIETA'
ATTO	IPOTECA VOLONTARIA - 4684/2014
DATA ATTO	10/12/2014



Atto Ricognitivo

Riconoscimento uso pubblico ventennale ed indici di demanialità



NOME COMUN	Noventa di Piave
FOGLIO	11
NUMERO	354
QUALITA	semin arbor
REDDITO DO	0.42
SUPERFICIE	55
NAME	Via Rialto
TITOLO	PROPRIETA'
ATTO	IPOTECA VOLONTARIA - 4684/2014
DATA ATTO	10/12/2014



Atto Ricognitivo

Riconoscimento uso pubblico ventennale ed indici di demanialità

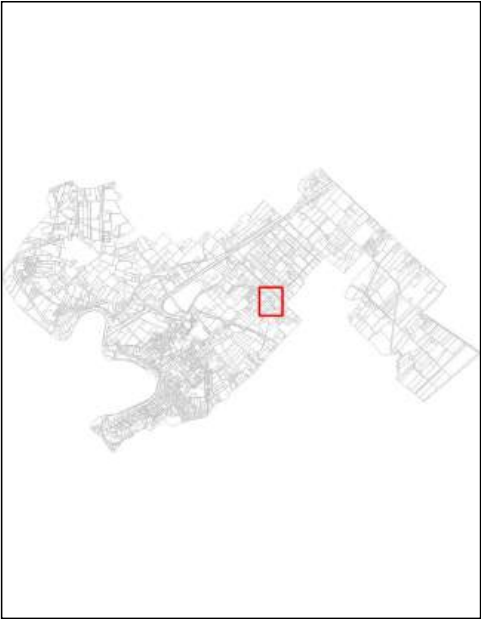


NOME COMUN	Noventa di Piave
FOGLIO	11
NUMERO	651
QUALITA	vigneto
REDDITO DO	0.76
SUPERFICIE	74
NAME	Via Rialto
TITOLO	PROPRIETA'
ATTO	--
DATA ATTO	--



Atto Ricognitivo

Riconoscimento uso pubblico ventennale ed indici di demanialità

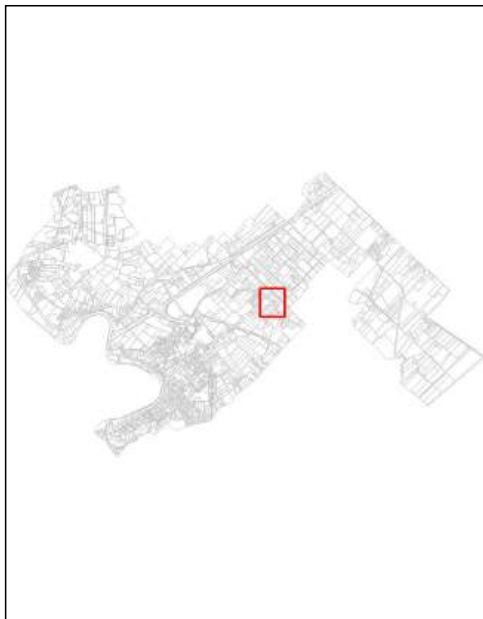


NOME COMUN	Noventa di Piave
FOGLIO	13
NUMERO	151
QUALITA	vigneto
REDDITO DO	0.54
SUPERFICIE	52
NAME	Via Persegheri
TITOLO	PROPRIETA'
ATTO	--
DATA ATTO	--



Atto Ricognitivo

Riconoscimento uso pubblico ventennale ed indici di demanialità

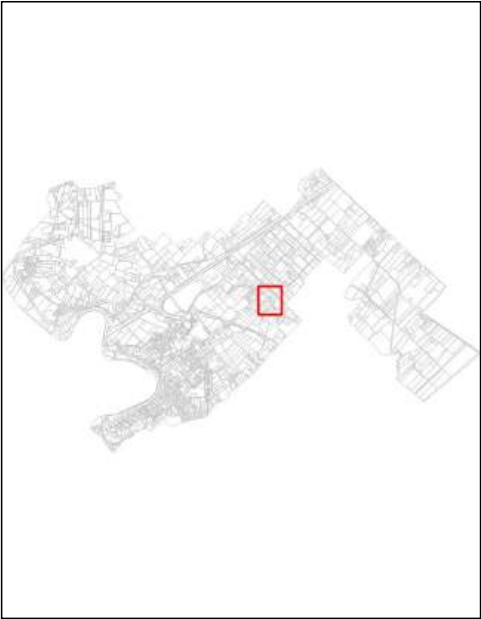


NOME COMUN	Noventa di Piave
FOGLIO	13
NUMERO	152
QUALITA	vigneto
REDDITO DO	1.53
SUPERFICIE	148
NAME	Via Persegheri
TITOLO	PROPRIETA'
ATTO	--
DATA ATTO	--



Atto Ricognitivo

Riconoscimento uso pubblico ventennale ed indici di demanialità

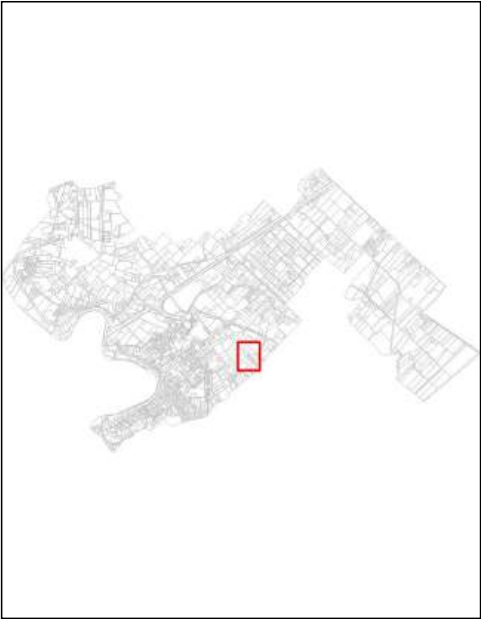


NOME COMUN	Noventa di Piave
FOGLIO	13
NUMERO	154
QUALITA	area rurale
REDDITO DO	0.0
SUPERFICIE	56
NAME	Via Persegheri
TITOLO	PROPRIETA'
ATTO	--
DATA ATTO	--



Atto Ricognitivo

Riconoscimento uso pubblico ventennale ed indici di demanialità

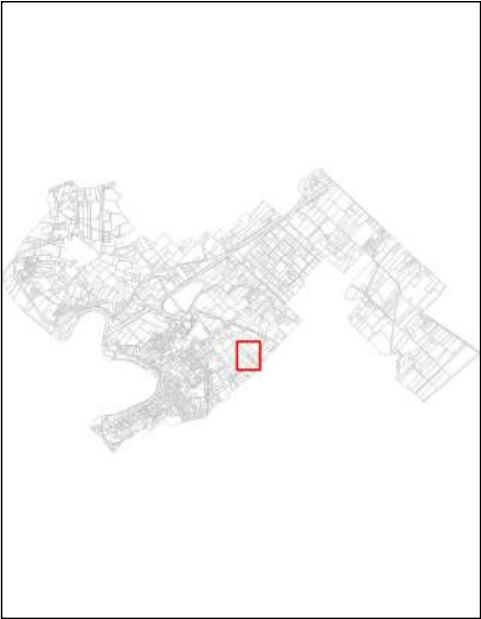


NOME COMUN	Noventa di Piave
FOGLIO	15
NUMERO	601
QUALITA	--
REDDITO DO	--
SUPERFICIE	--
NAME	Via Tre Ponti
TITOLO	--
ATTO	--
DATA ATTO	--



Atto Ricognitivo

Riconoscimento uso pubblico ventennale ed indici di demanialità

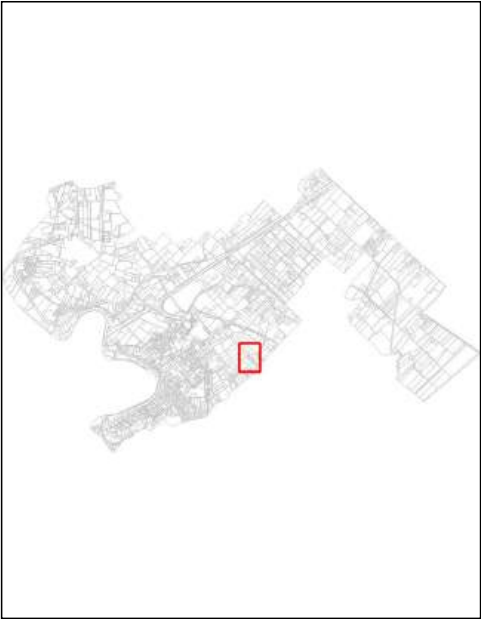


NOME COMUN	Noventa di Piave
FOGLIO	15
NUMERO	603
QUALITA	seminativo
REDDITO DO	0.56
SUPERFICIE	73
NAME	Via Treponti
TITOLO	PROPRIETA'
ATTO	--
DATA ATTO	--



Atto Ricognitivo

Riconoscimento uso pubblico ventennale ed indici di demanialità

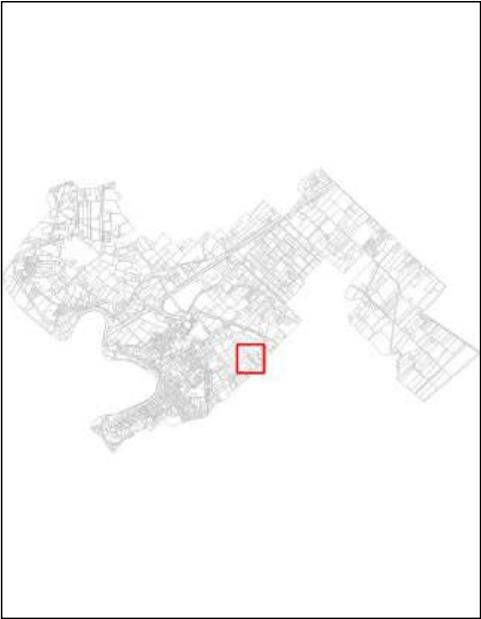


NOME COMUN	Noventa di Piave
FOGLIO	15
NUMERO	606
QUALITA	semin arbor
REDDITO DO	0.89
SUPERFICIE	101
NAME	Via Treponti
TITOLO	PROPRIETA'
ATTO	--
DATA ATTO	--



Atto Ricognitivo

Riconoscimento uso pubblico ventennale ed indici di demanialità

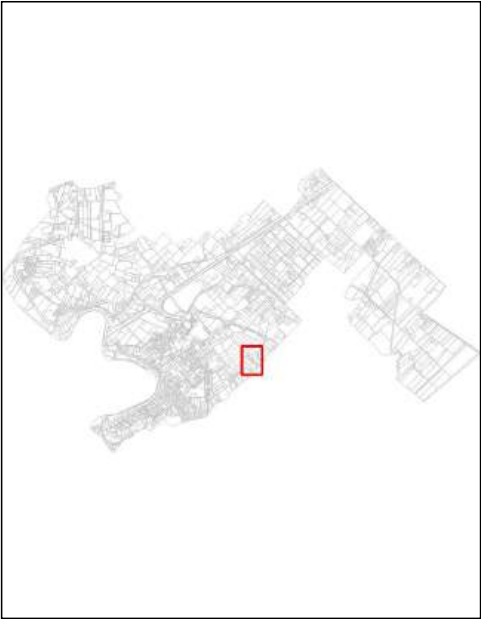


NOME COMUN	Noventa di Piave
FOGLIO	15
NUMERO	608
QUALITA	vigneto
REDDITO DO	0.18
SUPERFICIE	17
NAME	Via Treponti
TITOLO	USUFRUTTO
ATTO	--
DATA ATTO	--



Atto Ricognitivo

Riconoscimento uso pubblico ventennale ed indici di demanialità

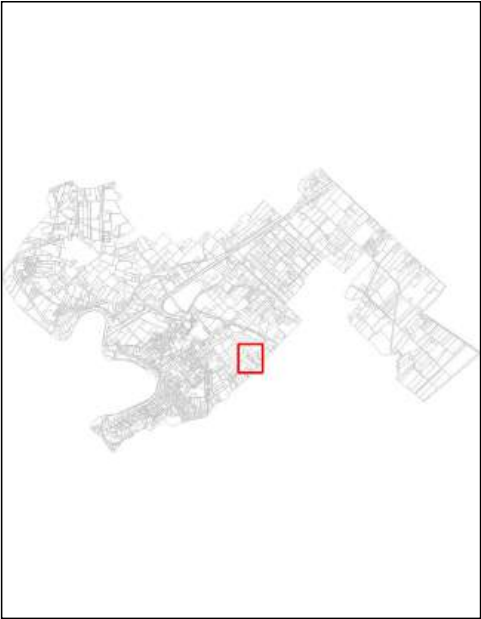


NOME COMUN	Noventa di Piave
FOGLIO	15
NUMERO	609
QUALITA	vigneto
REDDITO DO	0.16
SUPERFICIE	15
NAME	Via Treponti
TITOLO	USUFRUTTO
ATTO	--
DATA ATTO	--



Atto Ricognitivo

Riconoscimento uso pubblico ventennale ed indici di demanialità

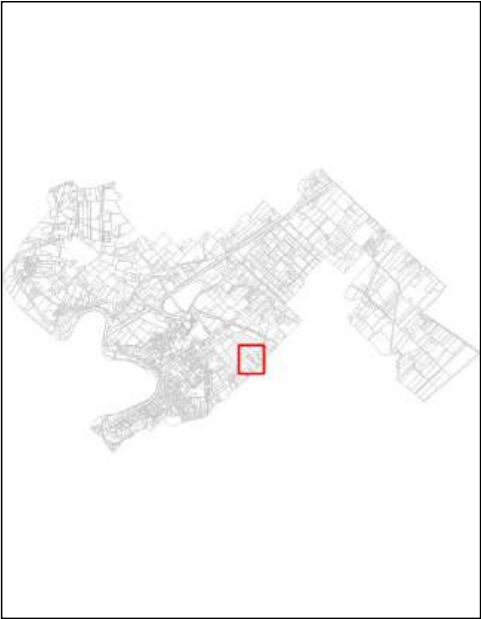


NOME COMUN	Noventa di Piave
FOGLIO	15
NUMERO	612
QUALITA	semin arbor
REDDITO DO	0.63
SUPERFICIE	82
NAME	Via Treponti
TITOLO	PROPRIETA'
ATTO	--
DATA ATTO	--



Atto Ricognitivo

Riconoscimento uso pubblico ventennale ed indici di demanialità

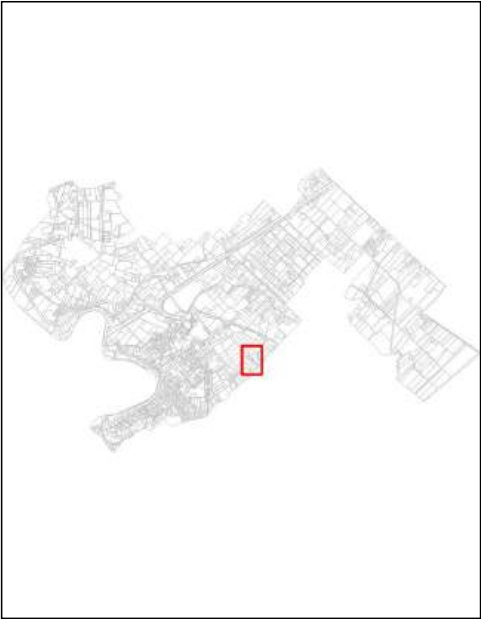


NOME COMUN	Noventa di Piave
FOGLIO	15
NUMERO	613
QUALITA	--
REDDITO DO	--
SUPERFICIE	--
NAME	Via Tre Ponti
TITOLO	--
ATTO	--
DATA ATTO	--



Atto Ricognitivo

Riconoscimento uso pubblico ventennale ed indici di demanialità

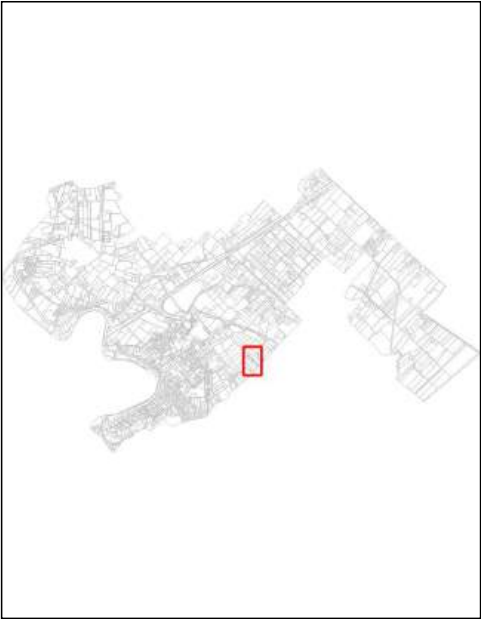


NOME COMUN	Noventa di Piave
FOGLIO	15
NUMERO	615
QUALITA	semin arbor
REDDITO DO	0.4
SUPERFICIE	52
NAME	Via Treponti
TITOLO	USUFRUTTO
ATTO	--
DATA ATTO	--



Atto Ricognitivo

Riconoscimento uso pubblico ventennale ed indici di demanialità

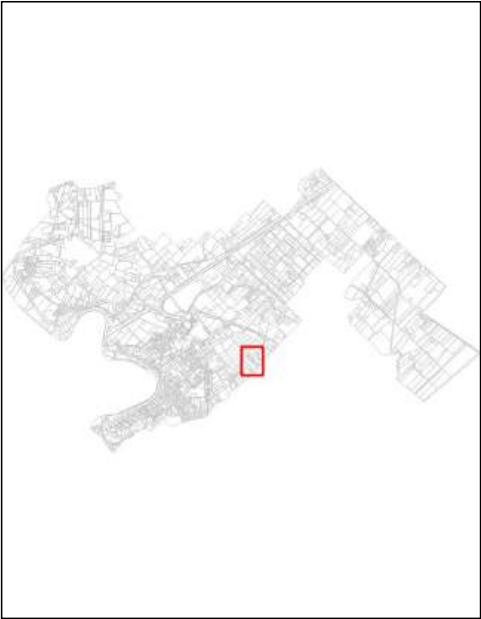


NOME COMUN	Noventa di Piave
FOGLIO	15
NUMERO	618
QUALITA	--
REDDITO DO	--
SUPERFICIE	--
NAME	Via Tre Ponti
TITOLO	--
ATTO	--
DATA ATTO	--



Atto Ricognitivo

Riconoscimento uso pubblico ventennale ed indici di demanialità

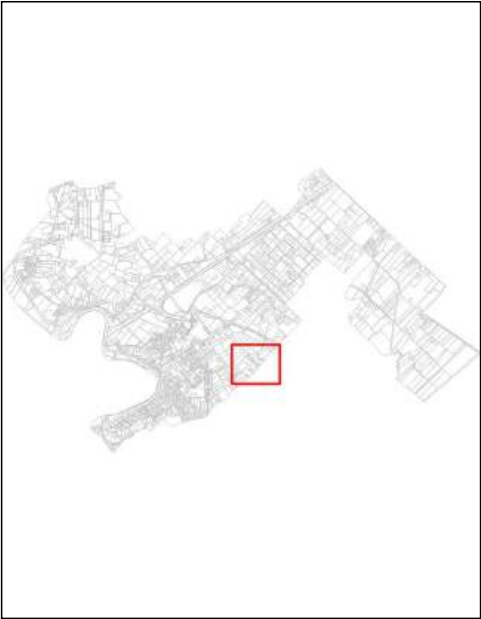


NOME COMUN	Noventa di Piave
FOGLIO	15
NUMERO	619
QUALITA	prato
REDDITO DO	0.14
SUPERFICIE	20
NAME	Via Treponti
TITOLO	PROPRIETA'
ATTO	--
DATA ATTO	--

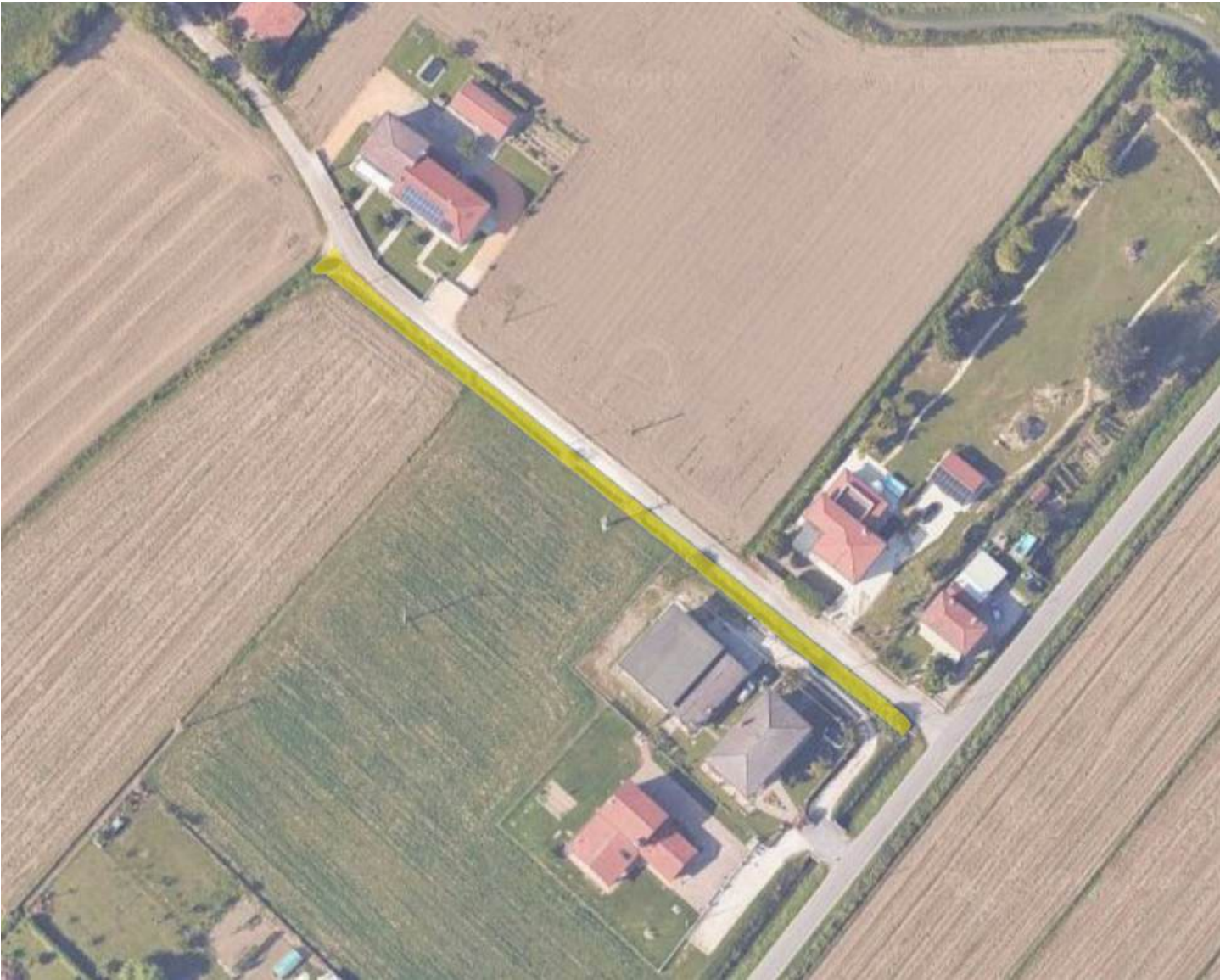


Atto Ricognitivo

Riconoscimento uso pubblico ventennale ed indici di demanialità

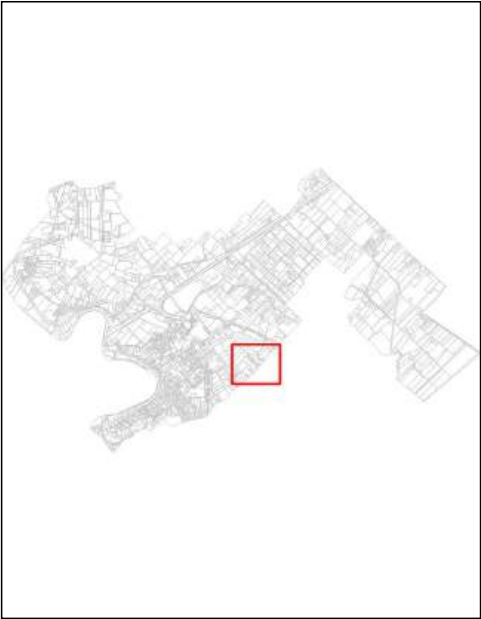


NOME COMUN	Noventa di Piave
FOGLIO	15
NUMERO	621
QUALITA	prato
REDDITO DO	2.75
SUPERFICIE	454
NAME	Via Treponti
TITOLO	USUFRUTTO
ATTO	--
DATA ATTO	--



Atto Ricognitivo

Riconoscimento uso pubblico ventennale ed indici di demanialità

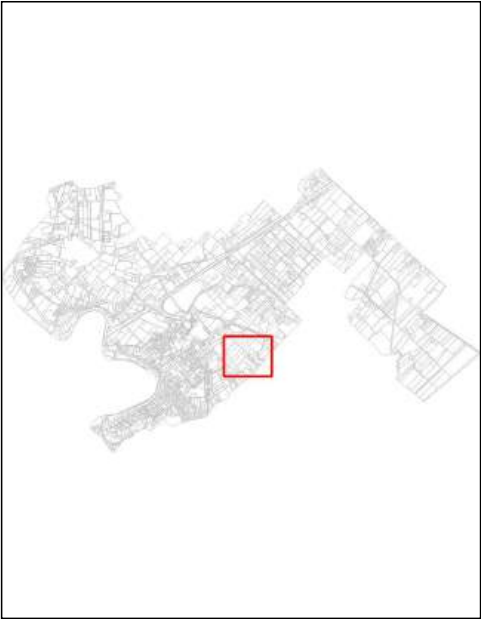


NOME COMUN	Noventa di Piave
FOGLIO	15
NUMERO	622
QUALITA	prato
REDDITO DO	2.54
SUPERFICIE	418
NAME	Via Treponti
TITOLO	USUFRUTTO
ATTO	--
DATA ATTO	--



Atto Ricognitivo

Riconoscimento uso pubblico ventennale ed indici di demanialità



NOME COMUN	Noventa di Piave
FOGLIO	15
NUMERO	630
QUALITA	--
REDDITO DO	--
SUPERFICIE	--
NAME	Via Treponti
TITOLO	--
ATTO	--
DATA ATTO	--



Atto Ricognitivo

Riconoscimento uso pubblico ventennale ed indici di demanialità

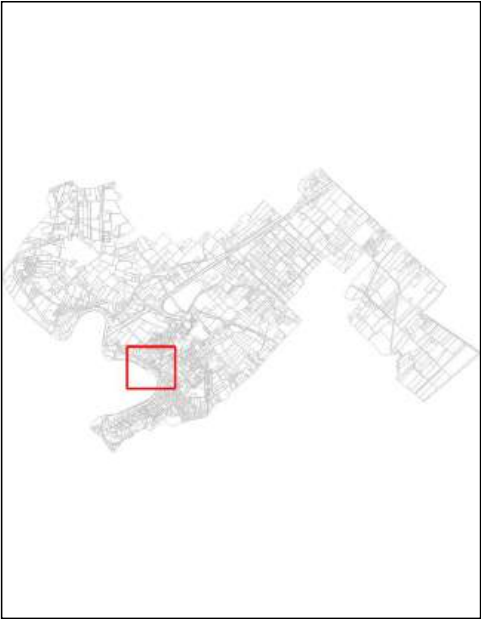


NOME COMUN	Noventa di Piave
FOGLIO	18
NUMERO	282
QUALITA	incolt prod
REDDITO DO	0.2
SUPERFICIE	190
NAME	Via Duca d'Aosta
TITOLO	PROPRIETA'
ATTO	SUCCESSIONE - 6165/2012
DATA ATTO	23/03/2012



Atto Ricognitivo

Riconoscimento uso pubblico ventennale ed indici di demanialità

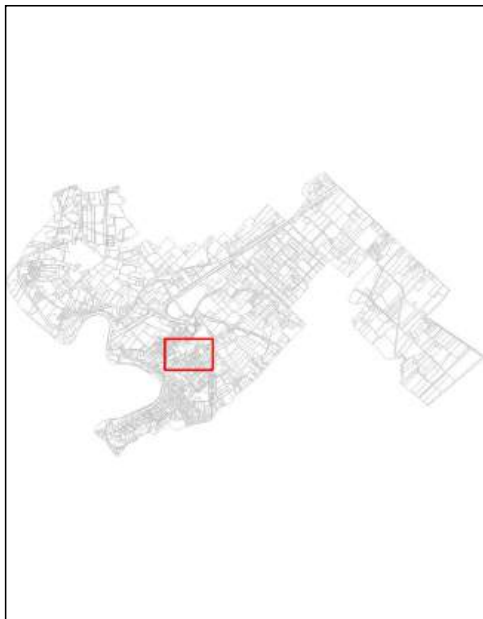


NOME COMUN	Noventa di Piave
FOGLIO	18
NUMERO	81
QUALITA	incolt ster
REDDITO DO	0.0
SUPERFICIE	89
NAME	Via Lampol
TITOLO	PROPRIETA'
ATTO	--
DATA ATTO	--



Atto Ricognitivo

Riconoscimento uso pubblico ventennale ed indici di demanialità

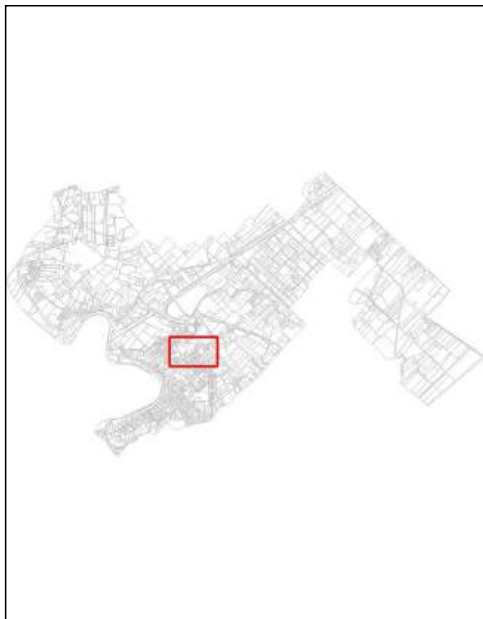


NOME COMUN	Noventa di Piave
FOGLIO	19
NUMERO	1113
QUALITA	semin arbor
REDDITO DO	0.91
SUPERFICIE	104
NAME	Via Guaiane
TITOLO	PROPRIETA'
ATTO	SUCCESSIONE - 755/2016
DATA ATTO	18/01/2016



Atto Ricognitivo

Riconoscimento uso pubblico ventennale ed indici di demanialità

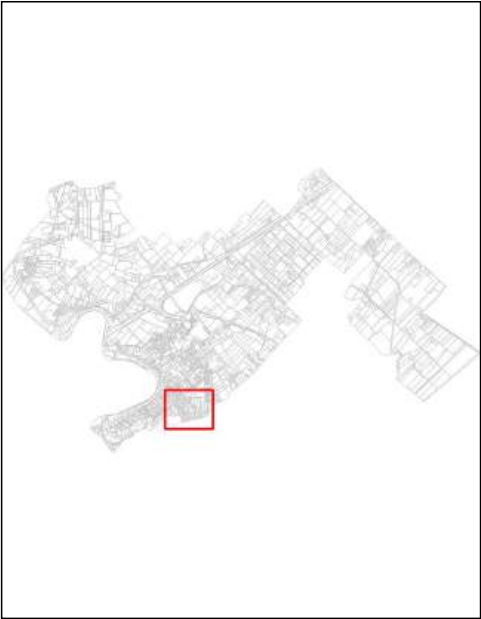


NOME COMUN	Noventa di Piave
FOGLIO	19
NUMERO	1122
QUALITA	vigneto
REDDITO DO	1.57
SUPERFICIE	146
NAME	Via Guaiane
TITOLO	PROPRIETA'
ATTO	--
DATA ATTO	--



Atto Ricognitivo

Riconoscimento uso pubblico ventennale ed indici di demanialità

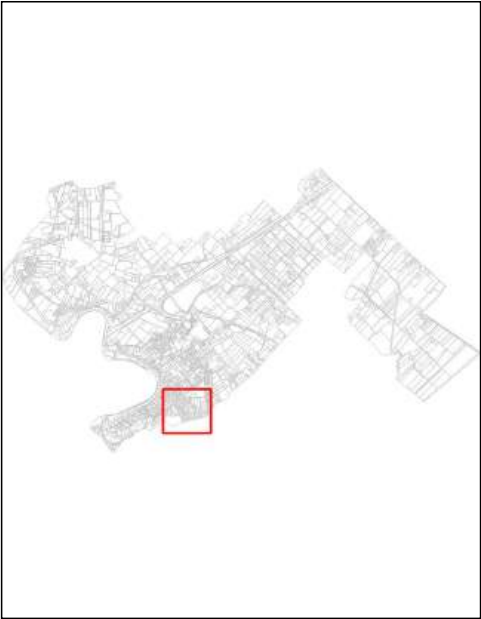


NOME COMUN	Noventa di Piave
FOGLIO	19
NUMERO	1192
QUALITA	semin arbor
REDDITO DO	2.63
SUPERFICIE	300
NAME	Via Parini
TITOLO	PROPRIETA'
ATTO	--
DATA ATTO	--



Atto Ricognitivo

Riconoscimento uso pubblico ventennale ed indici di demanialità

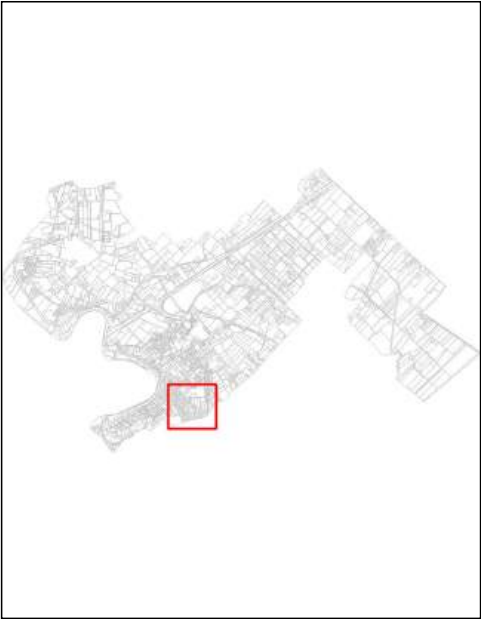


NOME COMUN	Noventa di Piave
FOGLIO	19
NUMERO	1194
QUALITA	semin arbor
REDDITO DO	1.76
SUPERFICIE	200
NAME	Via Parini
TITOLO	PROPRIETA'
ATTO	--
DATA ATTO	--



Atto Ricognitivo

Riconoscimento uso pubblico ventennale ed indici di demanialità

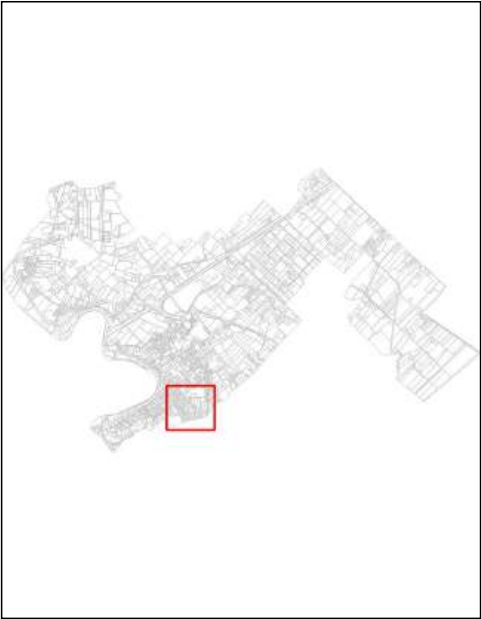


NOME COMUN	Noventa di Piave
FOGLIO	19
NUMERO	1229
QUALITA	semin arbor
REDDITO DO	1.91
SUPERFICIE	250
NAME	Via Parini
TITOLO	PROPRIETA'
ATTO	--
DATA ATTO	--



Atto Ricognitivo

Riconoscimento uso pubblico ventennale ed indici di demanialità

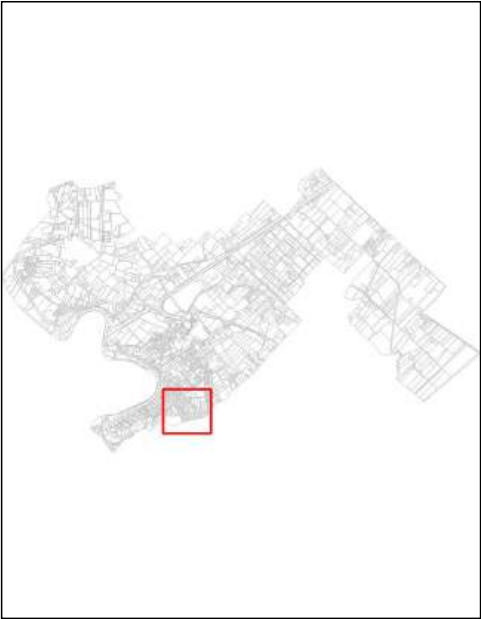


NOME COMUN	Noventa di Piave
FOGLIO	19
NUMERO	1230
QUALITA	--
REDDITO DO	--
SUPERFICIE	--
NAME	Via Parini
TITOLO	--
ATTO	--
DATA ATTO	--



Atto Ricognitivo

Riconoscimento uso pubblico ventennale ed indici di demanialità

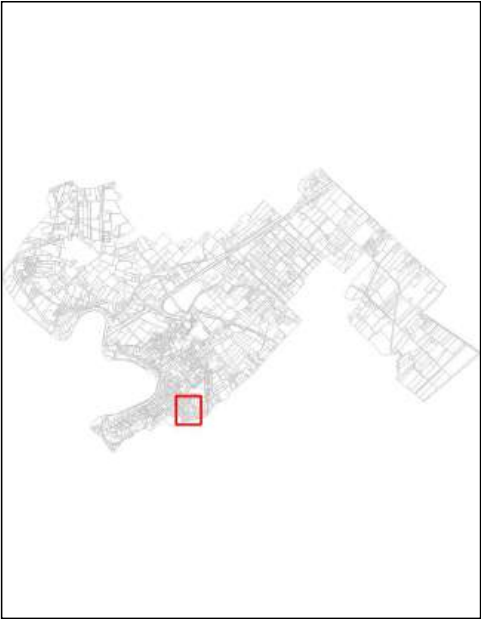


NOME COMUN	Noventa di Piave
FOGLIO	19
NUMERO	1249
QUALITA	semin arbor
REDDITO DO	0.69
SUPERFICIE	90
NAME	Via Parini
TITOLO	PROPRIETA'
ATTO	--
DATA ATTO	--



Atto Ricognitivo

Riconoscimento uso pubblico ventennale ed indici di demanialità

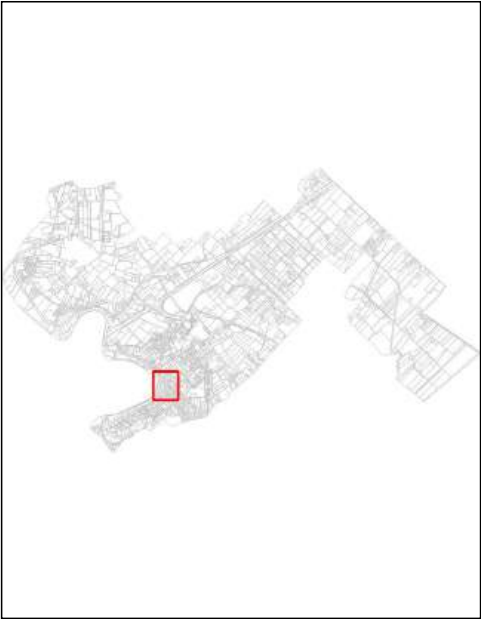


NOME COMUN	Noventa di Piave
FOGLIO	19
NUMERO	1250
QUALITA	--
REDDITO DO	--
SUPERFICIE	--
NAME	Via Parini
TITOLO	--
ATTO	--
DATA ATTO	--



Atto Ricognitivo

Riconoscimento uso pubblico ventennale ed indici di demanialità

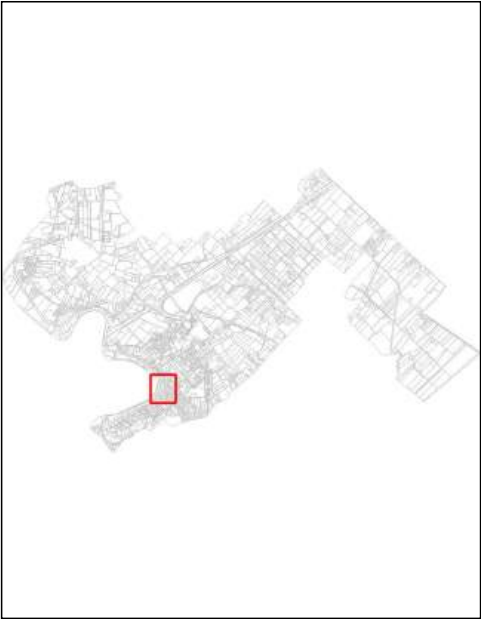


NOME COMUN	Noventa di Piave
FOGLIO	19
NUMERO	1269
QUALITA	semin arbor
REDDITO DO	0.11
SUPERFICIE	12
NAME	Via Ca Memo
TITOLO	PROPRIETA'
ATTO	COMPRAVENDITA - 9375/2022
DATA ATTO	15/04/2022



Atto Ricognitivo

Riconoscimento uso pubblico ventennale ed indici di demanialità

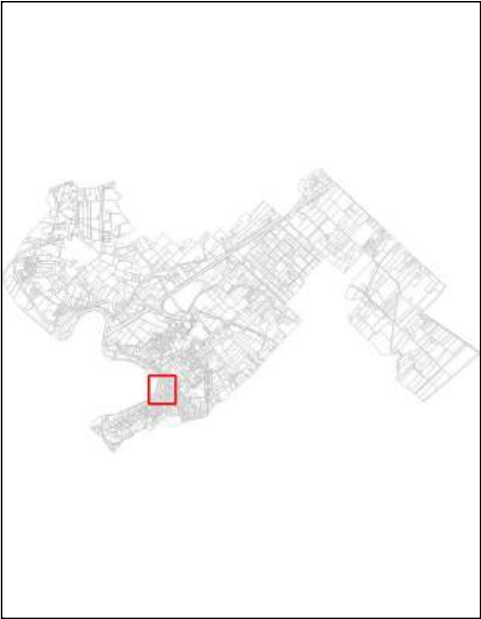


NOME COMUN	Noventa di Piave
FOGLIO	19
NUMERO	1274
QUALITA	semin arbor
REDDITO DO	0.17
SUPERFICIE	19
NAME	Via Ca Memo
TITOLO	PROPRIETA'
ATTO	SUCCESSIONE - 1164/2020
DATA ATTO	17/01/2020



Atto Ricognitivo

Riconoscimento uso pubblico ventennale ed indici di demanialità

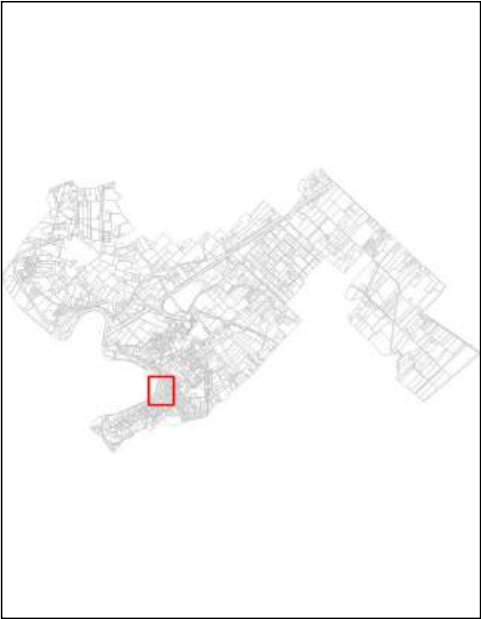


NOME COMUN	Noventa di Piave
FOGLIO	19
NUMERO	1277
QUALITA	semin arbor
REDDITO DO	0.28
SUPERFICIE	37
NAME	Via Ca Memo
TITOLO	COMPROPRIETARIO
ATTO	--
DATA ATTO	--



Atto Ricognitivo

Riconoscimento uso pubblico ventennale ed indici di demanialità



NOME COMUN	Noventa di Piave
FOGLIO	19
NUMERO	1287
QUALITA	semin arbor
REDDITO DO	0.18
SUPERFICIE	23
NAME	Via Ca Memo
TITOLO	PROPRIETA'
ATTO	--
DATA ATTO	--



Atto Ricognitivo

Riconoscimento uso pubblico ventennale ed indici di demanialità

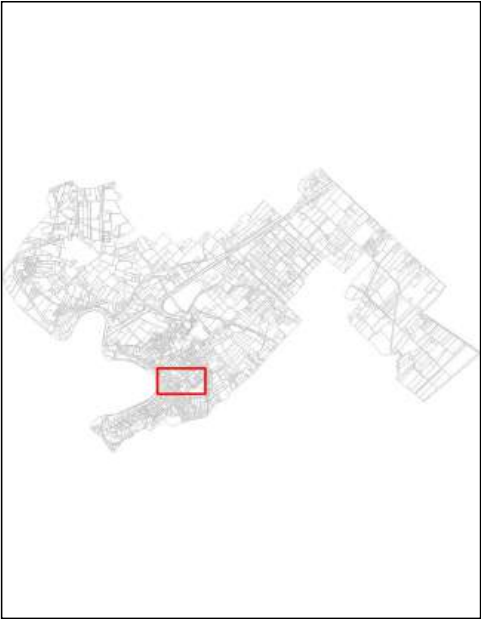


NOME COMUN	Noventa di Piave
FOGLIO	19
NUMERO	1349
QUALITA	semin arbor
REDDITO DO	3.93
SUPERFICIE	390
NAME	Via Guaianette
TITOLO	NUDA PROPRIETA'
ATTO	COSTITUZIONE DI DIRITTI REALI A TITOLO ONEROSO - 22633/2007
DATA ATTO	26/09/2007



Atto Ricognitivo

Riconoscimento uso pubblico ventennale ed indici di demanialità

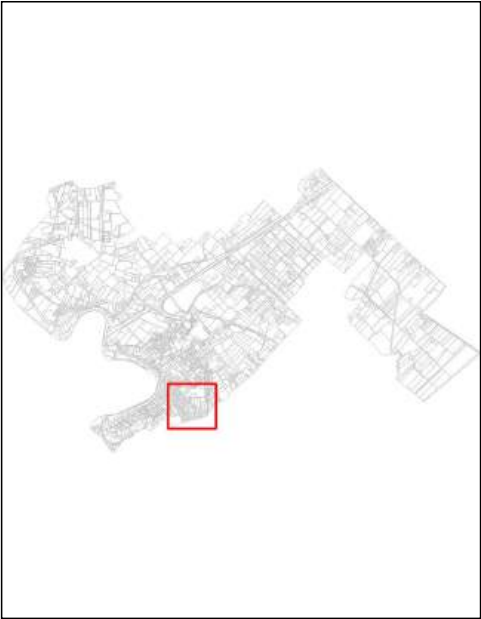


NOME COMUN	Noventa di Piave
FOGLIO	19
NUMERO	1480
QUALITA	incolt prod
REDDITO DO	0.04
SUPERFICIE	50
NAME	Via Visentin
TITOLO	PROPRIETA'
ATTO	--
DATA ATTO	--



Atto Ricognitivo

Riconoscimento uso pubblico ventennale ed indici di demanialità

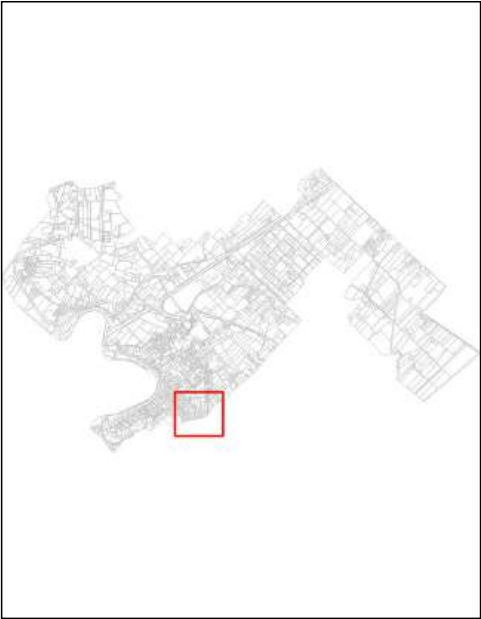


NOME COMUN	Noventa di Piave
FOGLIO	19
NUMERO	1835
QUALITA	semin arbor
REDDITO DO	1.03
SUPERFICIE	135
NAME	Via Parini
TITOLO	PROPRIETA'
ATTO	--
DATA ATTO	--



Atto Ricognitivo

Riconoscimento uso pubblico ventennale ed indici di demanialità

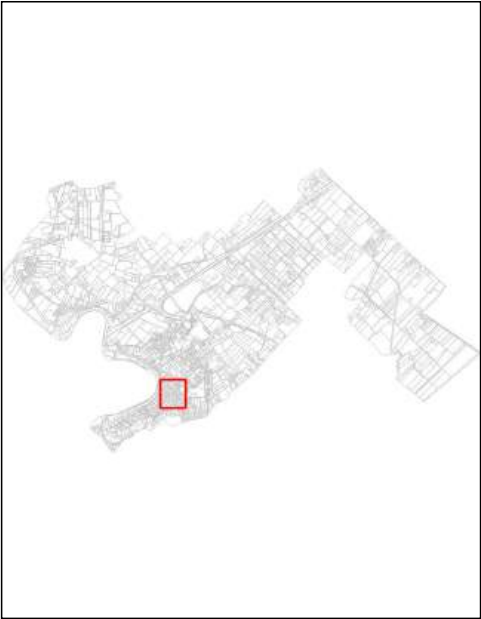


NOME COMUN	Noventa di Piave
FOGLIO	19
NUMERO	1838
QUALITA	--
REDDITO DO	--
SUPERFICIE	--
NAME	Via Torquato Tasso
TITOLO	--
ATTO	--
DATA ATTO	--



Atto Ricognitivo

Riconoscimento uso pubblico ventennale ed indici di demanialità

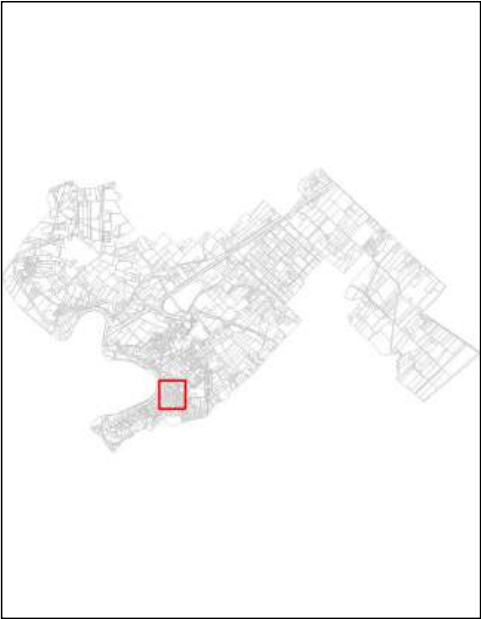


NOME COMUN	Noventa di Piave
FOGLIO	19
NUMERO	1970
QUALITA	--
REDDITO DO	--
SUPERFICIE	--
NAME	Via Guido Gozzano
TITOLO	--
ATTO	--
DATA ATTO	--



Atto Ricognitivo

Riconoscimento uso pubblico ventennale ed indici di demanialità

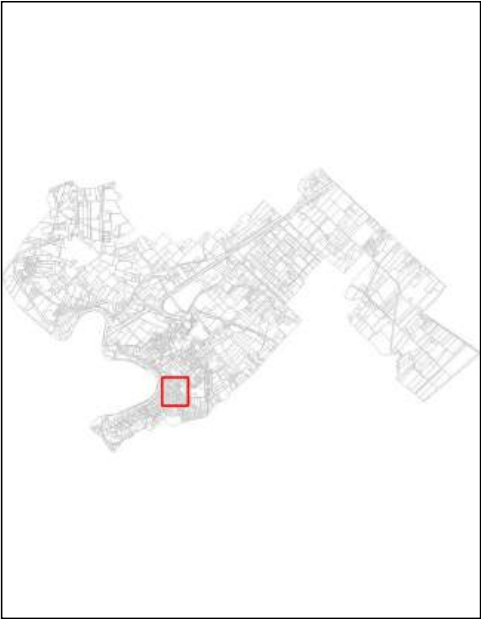


NOME COMUN	Noventa di Piave
FOGLIO	19
NUMERO	1971
QUALITA	--
REDDITO DO	--
SUPERFICIE	--
NAME	Via Gonfo
TITOLO	--
ATTO	--
DATA ATTO	--



Atto Ricognitivo

Riconoscimento uso pubblico ventennale ed indici di demanialità

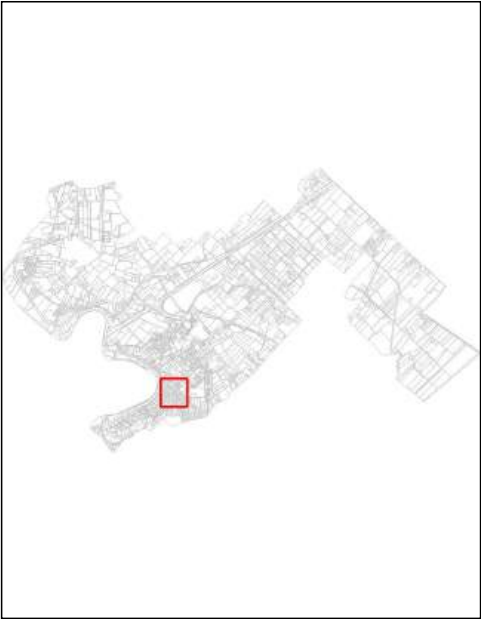


NOME COMUN	Noventa di Piave
FOGLIO	19
NUMERO	1972
QUALITA	--
REDDITO DO	--
SUPERFICIE	--
NAME	Via Guido Gozzano
TITOLO	--
ATTO	--
DATA ATTO	--



Atto Ricognitivo

Riconoscimento uso pubblico ventennale ed indici di demanialità

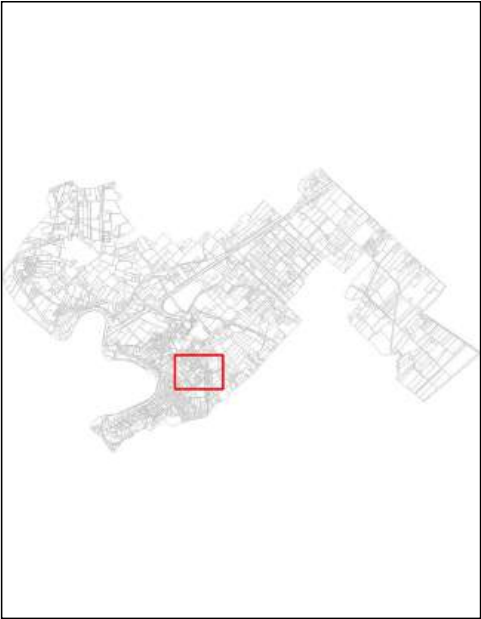


NOME COMUN	Noventa di Piave
FOGLIO	19
NUMERO	1973
QUALITA	--
REDDITO DO	--
SUPERFICIE	--
NAME	Via Guido Gozzano
TITOLO	--
ATTO	--
DATA ATTO	--



Atto Ricognitivo

Riconoscimento uso pubblico ventennale ed indici di demanialità



NOME COMUN	Noventa di Piave
FOGLIO	19
NUMERO	2104
QUALITA	seminativo
REDDITO DO	0.59
SUPERFICIE	77
NAME	Via Torino
TITOLO	PROPRIETA'
ATTO	--
DATA ATTO	--



Atto Ricognitivo

Riconoscimento uso pubblico ventennale ed indici di demanialità

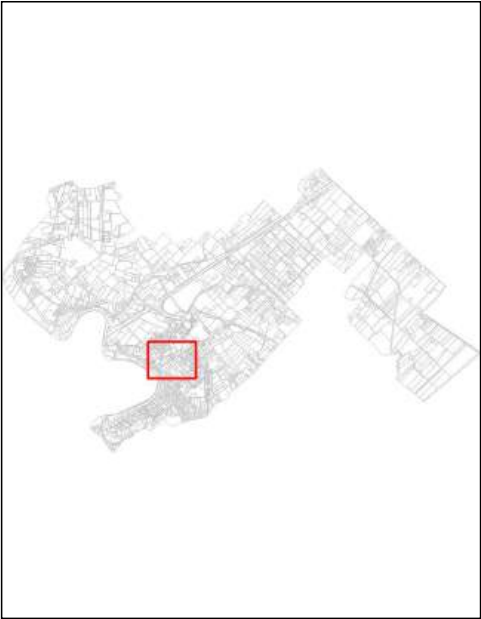


NOME COMUN	Noventa di Piave
FOGLIO	19
NUMERO	2105
QUALITA	seminativo
REDDITO DO	0.15
SUPERFICIE	19
NAME	Via Torino
TITOLO	PROPRIETA'
ATTO	COMPRAVENDITA - 30077/2023
DATA ATTO	27/11/2023



Atto Ricognitivo

Riconoscimento uso pubblico ventennale ed indici di demanialità

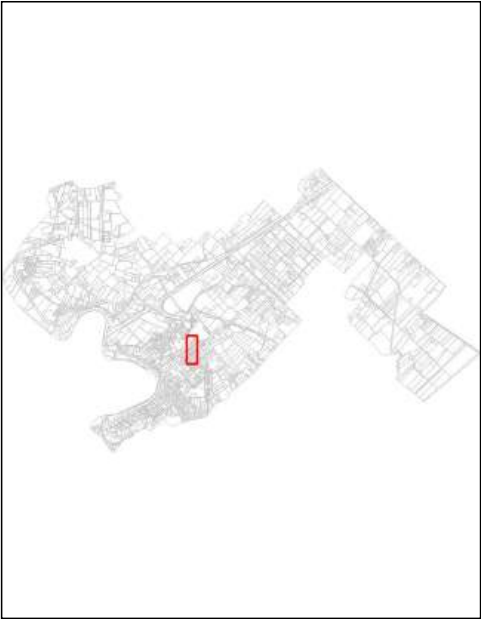


NOME COMUN	Noventa di Piave
FOGLIO	19
NUMERO	562
QUALITA	semin arbor
REDDITO DO	0.61
SUPERFICIE	70
NAME	Via Guaiane
TITOLO	PROPRIETA'
ATTO	--
DATA ATTO	--



Atto Ricognitivo

Riconoscimento uso pubblico ventennale ed indici di demanialità

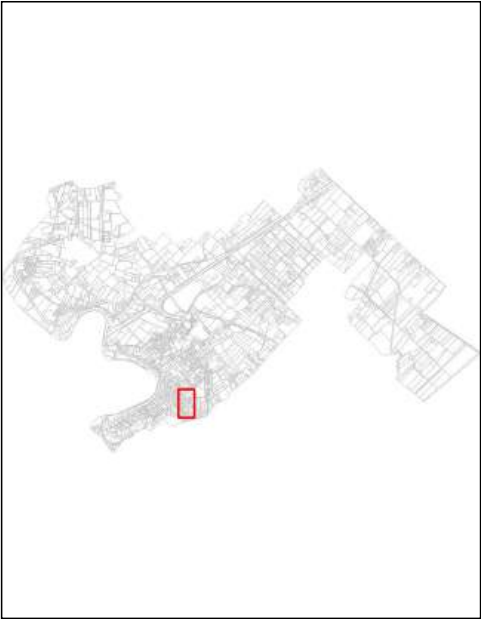


NOME COMUN	Noventa di Piave
FOGLIO	19
NUMERO	678
QUALITA	semin arbor
REDDITO DO	0.53
SUPERFICIE	60
NAME	Via Guaianette
TITOLO	PROPRIETA'
ATTO	--
DATA ATTO	--

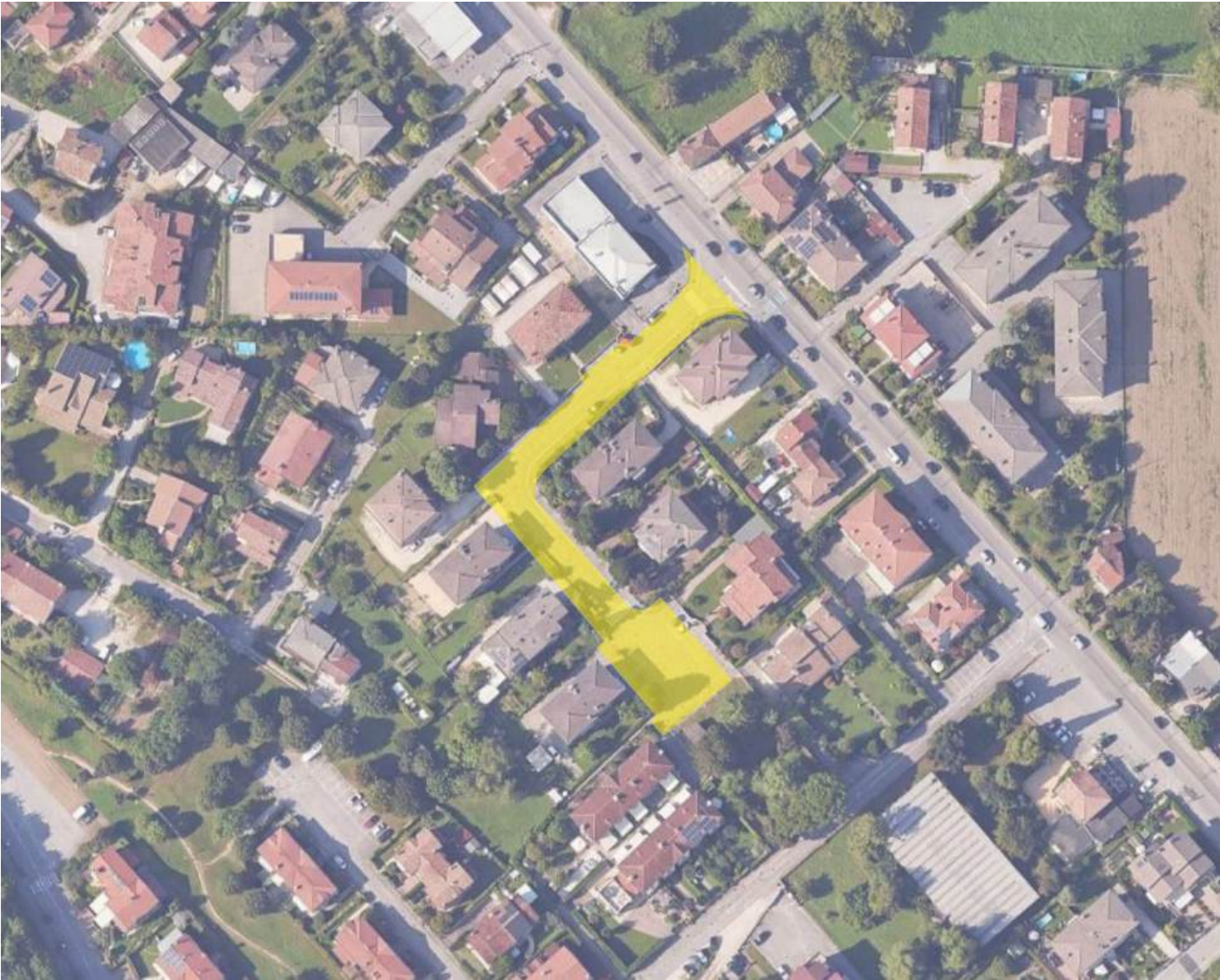


Atto Ricognitivo

Riconoscimento uso pubblico ventennale ed indici di demanialità

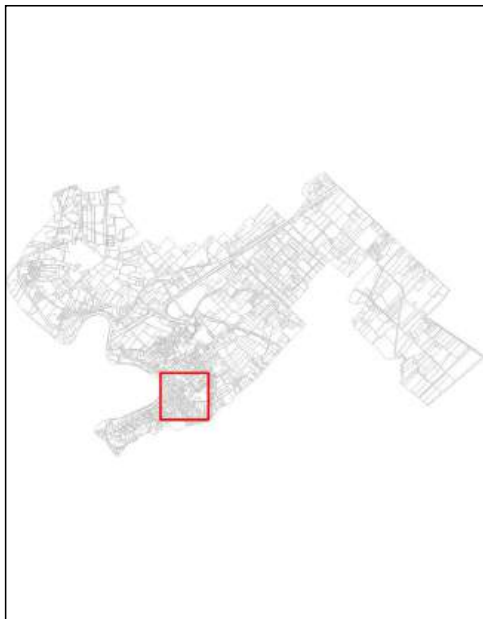


NOME COMUN	Noventa di Piave
FOGLIO	19
NUMERO	729
QUALITA	semin arbor
REDDITO DO	15.43
SUPERFICIE	2020
NAME	Via Leopardi
TITOLO	PROPRIETA'
ATTO	--
DATA ATTO	--



Atto Ricognitivo

Riconoscimento uso pubblico ventennale ed indici di demanialità

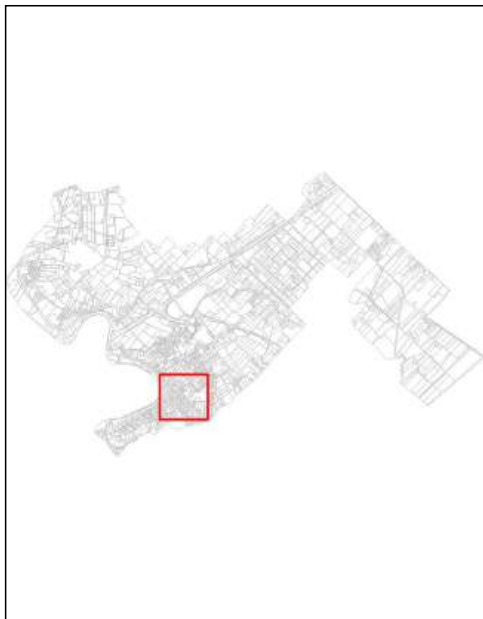


NOME COMUN	Noventa di Piave
FOGLIO	19
NUMERO	743
QUALITA	--
REDDITO DO	--
SUPERFICIE	--
NAME	Via Nardini
TITOLO	PROPRIETA'
ATTO	SUCCESSIONE - 24618/2018
DATA ATTO	30/10/2018



Atto Ricognitivo

Riconoscimento uso pubblico ventennale ed indici di demanialità

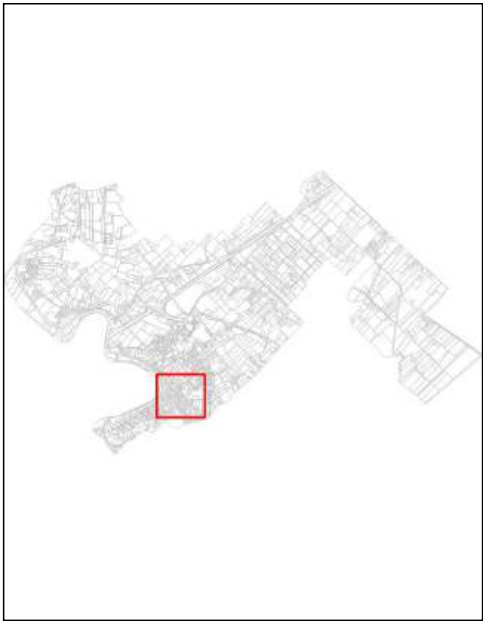


NOME COMUN	Noventa di Piave
FOGLIO	19
NUMERO	744
QUALITA	semin arbor
REDDITO DO	0.64
SUPERFICIE	84
NAME	Via Nardini
TITOLO	PROPRIETA'
ATTO	COMPRAVENDITA - 16150/2015
DATA ATTO	06/08/2015



Atto Ricognitivo

Riconoscimento uso pubblico ventennale ed indici di demanialità

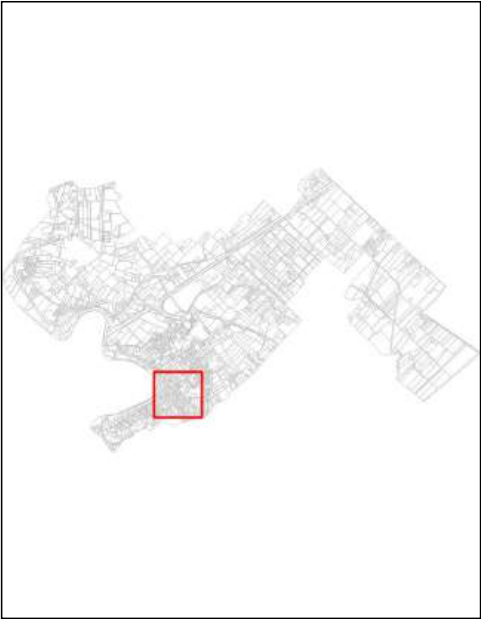


NOME COMUN	Noventa di Piave
FOGLIO	19
NUMERO	745
QUALITA	--
REDDITO DO	--
SUPERFICIE	--
NAME	Via Nardini
TITOLO	--
ATTO	--
DATA ATTO	--



Atto Ricognitivo

Riconoscimento uso pubblico ventennale ed indici di demanialità

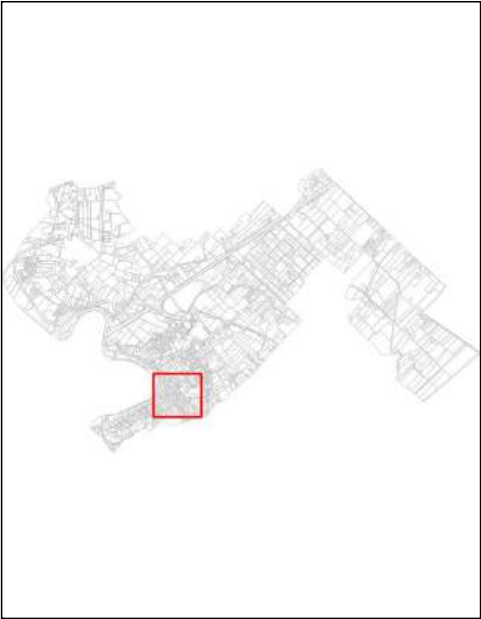


NOME COMUN	Noventa di Piave
FOGLIO	19
NUMERO	746
QUALITA	--
REDDITO DO	--
SUPERFICIE	--
NAME	Via Nardini
TITOLO	--
ATTO	--
DATA ATTO	--



Atto Ricognitivo

Riconoscimento uso pubblico ventennale ed indici di demanialità

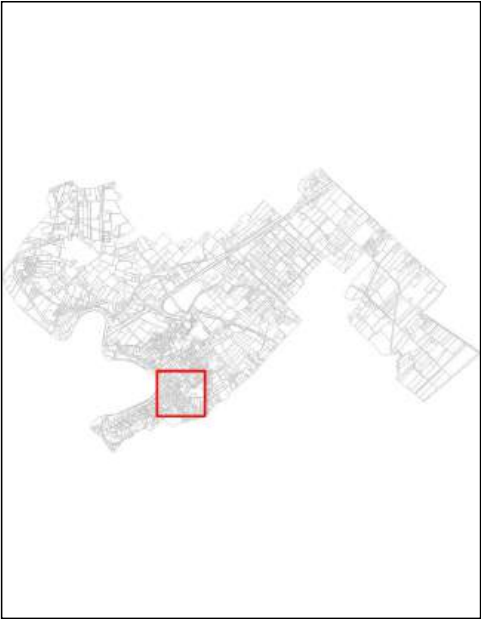


NOME COMUN	Noventa di Piave
FOGLIO	19
NUMERO	747
QUALITA	semin arbor
REDDITO DO	0.69
SUPERFICIE	90
NAME	Via Nardini
TITOLO	COMPROPRIETARIO
ATTO	--
DATA ATTO	--



Atto Ricognitivo

Riconoscimento uso pubblico ventennale ed indici di demanialità

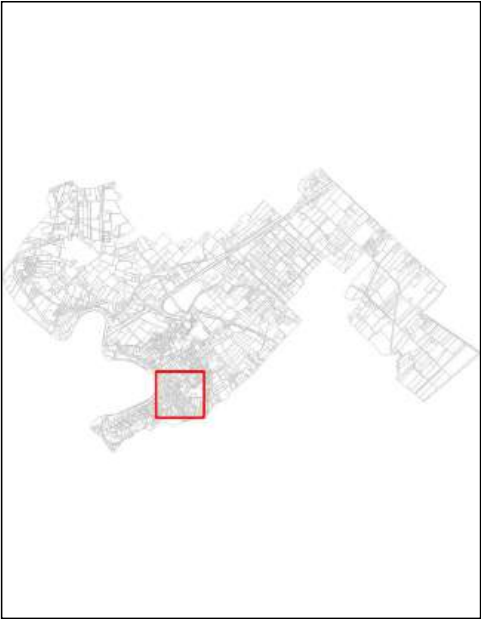


NOME COMUN	Noventa di Piave
FOGLIO	19
NUMERO	749
QUALITA	--
REDDITO DO	--
SUPERFICIE	--
NAME	Via Cester
TITOLO	--
ATTO	--
DATA ATTO	--



Atto Ricognitivo

Riconoscimento uso pubblico ventennale ed indici di demanialità

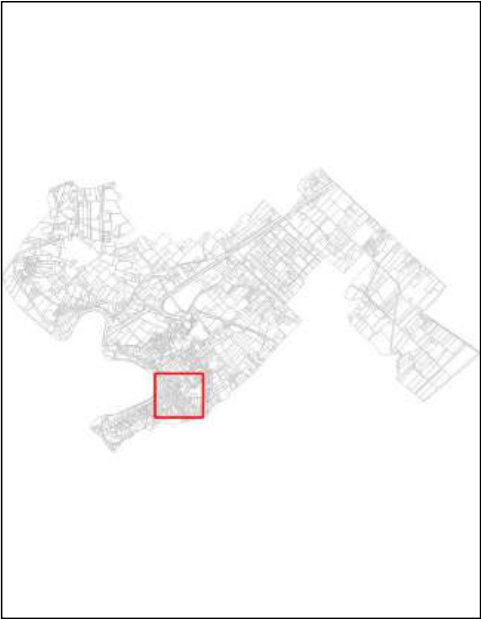


NOME COMUN	Noventa di Piave
FOGLIO	19
NUMERO	750
QUALITA	--
REDDITO DO	--
SUPERFICIE	--
NAME	Via Cester
TITOLO	--
ATTO	--
DATA ATTO	--



Atto Ricognitivo

Riconoscimento uso pubblico ventennale ed indici di demanialità

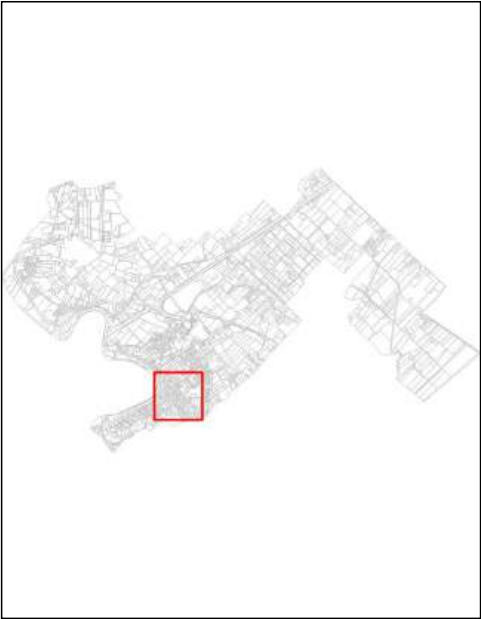


NOME COMUN	Noventa di Piave
FOGLIO	19
NUMERO	751
QUALITA	--
REDDITO DO	--
SUPERFICIE	--
NAME	Via Cester
TITOLO	--
ATTO	--
DATA ATTO	--



Atto Ricognitivo

Riconoscimento uso pubblico ventennale ed indici di demanialità

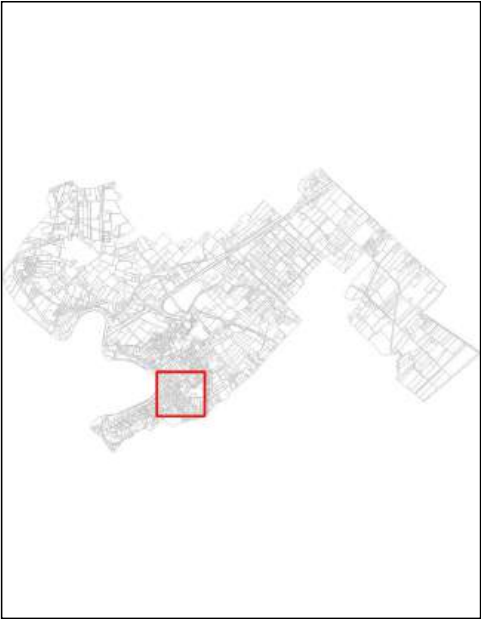


NOME COMUN	Noventa di Piave
FOGLIO	19
NUMERO	752
QUALITA	--
REDDITO DO	--
SUPERFICIE	--
NAME	Via Cester
TITOLO	--
ATTO	--
DATA ATTO	--



Atto Ricognitivo

Riconoscimento uso pubblico ventennale ed indici di demanialità

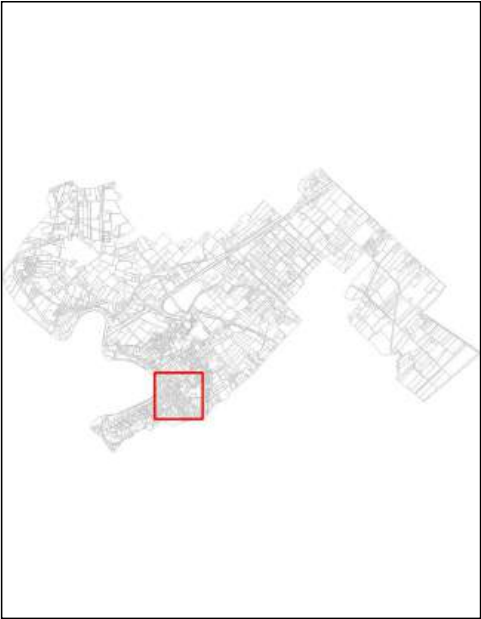


NOME COMUN	Noventa di Piave
FOGLIO	19
NUMERO	753
QUALITA	--
REDDITO DO	--
SUPERFICIE	--
NAME	Via Cester
TITOLO	--
ATTO	--
DATA ATTO	--



Atto Ricognitivo

Riconoscimento uso pubblico ventennale ed indici di demanialità

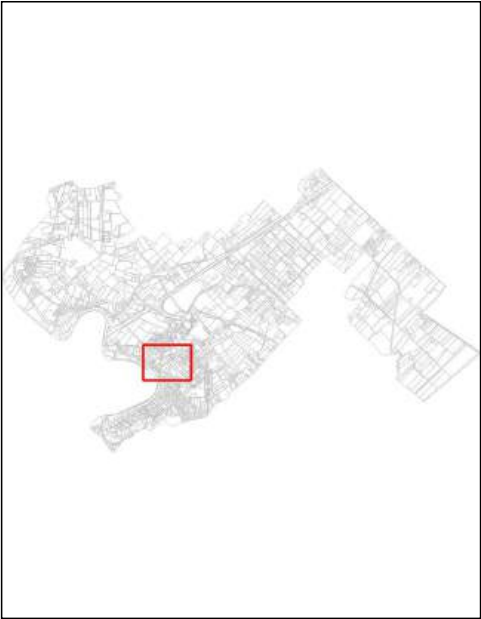


NOME COMUN	Noventa di Piave
FOGLIO	19
NUMERO	755
QUALITA	--
REDDITO DO	--
SUPERFICIE	--
NAME	Via Cester
TITOLO	--
ATTO	--
DATA ATTO	--



Atto Ricognitivo

Riconoscimento uso pubblico ventennale ed indici di demanialità



NOME COMUN	Noventa di Piave
FOGLIO	19
NUMERO	761
QUALITA	--
REDDITO DO	--
SUPERFICIE	--
NAME	Via Guaiane
TITOLO	--
ATTO	--
DATA ATTO	--




Atto Ricognitivo

Riconoscimento uso pubblico ventennale ed indici di demanialità

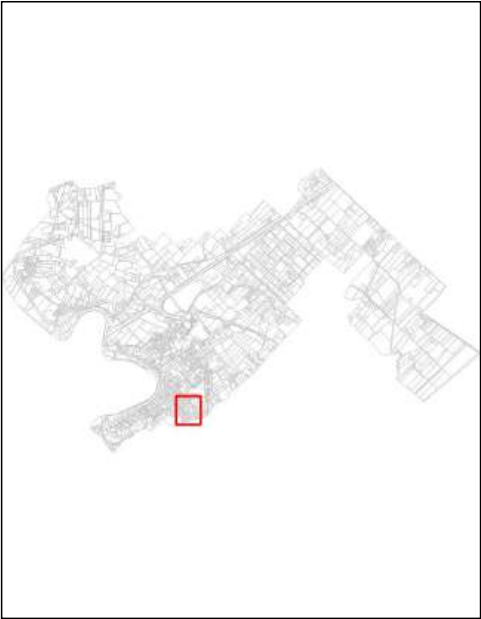


NOME COMUN	Noventa di Piave
FOGLIO	19
NUMERO	768
QUALITA	--
REDDITO DO	--
SUPERFICIE	--
NAME	Via Torino
TITOLO	--
ATTO	--
DATA ATTO	--



Atto Ricognitivo

Riconoscimento uso pubblico ventennale ed indici di demanialità

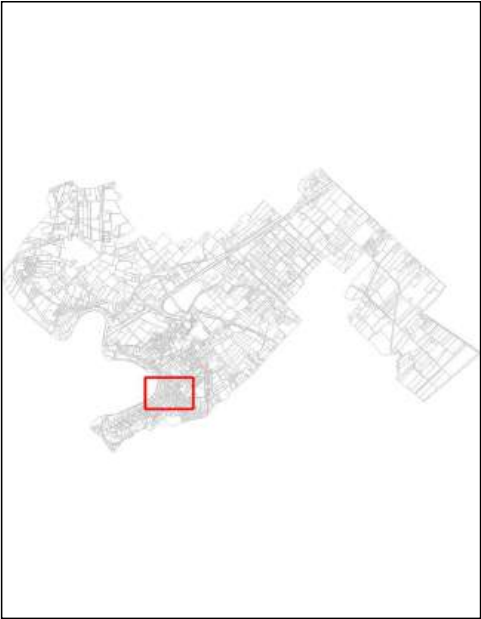


NOME COMUN	Noventa di Piave
FOGLIO	19
NUMERO	778
QUALITA	semin arbor
REDDITO DO	0.19
SUPERFICIE	25
NAME	Via Parini
TITOLO	PROPRIETA'
ATTO	COMPRAVENDITA - 16092/1999
DATA ATTO	17/09/1999



Atto Ricognitivo

Riconoscimento uso pubblico ventennale ed indici di demanialità

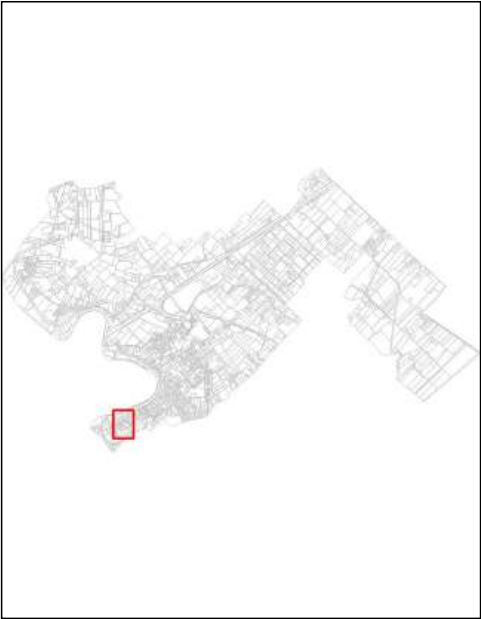


NOME COMUN	Noventa di Piave
FOGLIO	19
NUMERO	988
QUALITA	semin arbor
REDDITO DO	0.23
SUPERFICIE	30
NAME	Via Gonfo
TITOLO	PROPRIETA'
ATTO	--
DATA ATTO	--



Atto Ricognitivo

Riconoscimento uso pubblico ventennale ed indici di demanialità

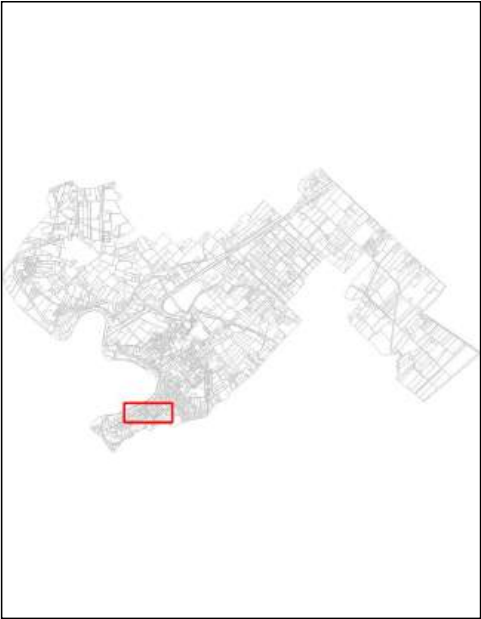


NOME COMUN	Noventa di Piave
FOGLIO	20
NUMERO	339
QUALITA	semin arbor
REDDITO DO	2.7
SUPERFICIE	400
NAME	Via Foscolo
TITOLO	PROPRIETA'
ATTO	--
DATA ATTO	--



Atto Ricognitivo

Riconoscimento uso pubblico ventennale ed indici di demanialità

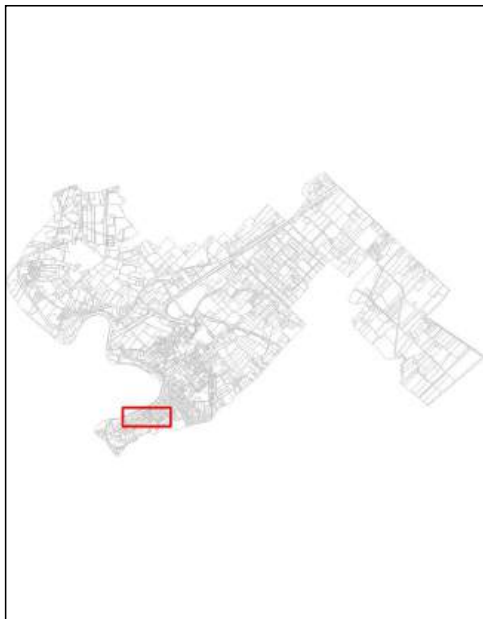


NOME COMUN	Noventa di Piave
FOGLIO	20
NUMERO	386
QUALITA	semin arbor
REDDITO DO	0.92
SUPERFICIE	120
NAME	Via Redentore
TITOLO	PROPRIETA'
ATTO	--
DATA ATTO	--



Atto Ricognitivo

Riconoscimento uso pubblico ventennale ed indici di demanialità

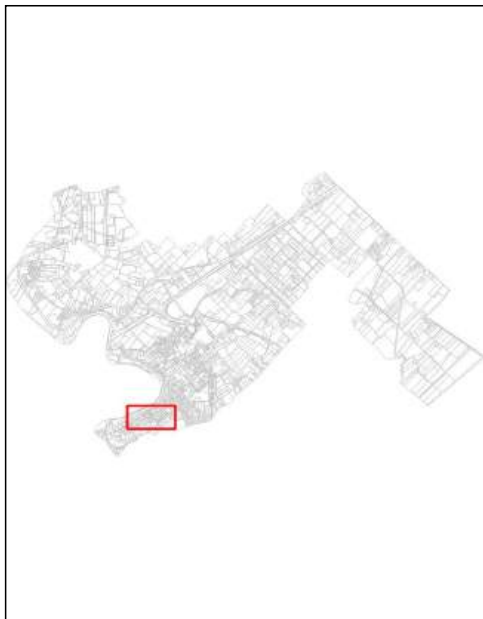


NOME COMUN	Noventa di Piave
FOGLIO	20
NUMERO	389
QUALITA	semin arbor
REDDITO DO	4.58
SUPERFICIE	600
NAME	Via Redentore
TITOLO	PROPRIETA'
ATTO	DONAZIONE - 20369/2008
DATA ATTO	15/09/2008



Atto Ricognitivo

Riconoscimento uso pubblico ventennale ed indici di demanialità

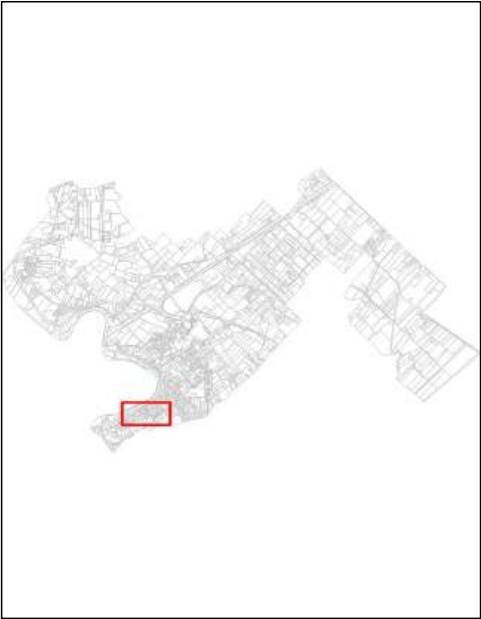


NOME COMUN	Noventa di Piave
FOGLIO	20
NUMERO	391
QUALITA	semin arbor
REDDITO DO	0.46
SUPERFICIE	60
NAME	Via Redentore
TITOLO	PROPRIETA'
ATTO	COMPRAVENDITA - 6405/2012
DATA ATTO	27/03/2012



Atto Ricognitivo

Riconoscimento uso pubblico ventennale ed indici di demanialità

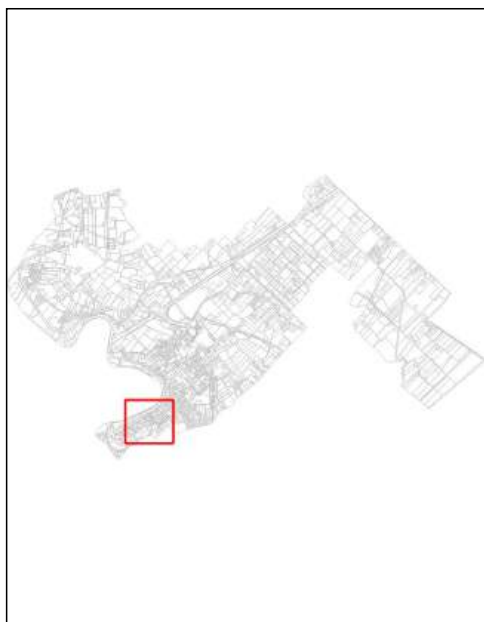


NOME COMUN	Noventa di Piave
FOGLIO	20
NUMERO	392
QUALITA	semin arbor
REDDITO DO	0.61
SUPERFICIE	80
NAME	Via Redentore
TITOLO	PROPRIETA'
ATTO	--
DATA ATTO	--



Atto Ricognitivo

Riconoscimento uso pubblico ventennale ed indici di demanialità

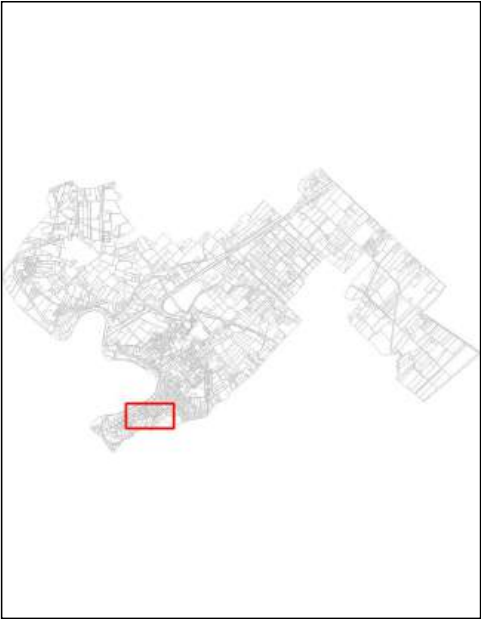


NOME COMUN	Noventa di Piave
FOGLIO	20
NUMERO	393
QUALITA	semin arbor
REDDITO DO	2.14
SUPERFICIE	280
NAME	Via Redentore
TITOLO	PROPRIETA'
ATTO	--
DATA ATTO	--



Atto Ricognitivo

Riconoscimento uso pubblico ventennale ed indici di demanialità

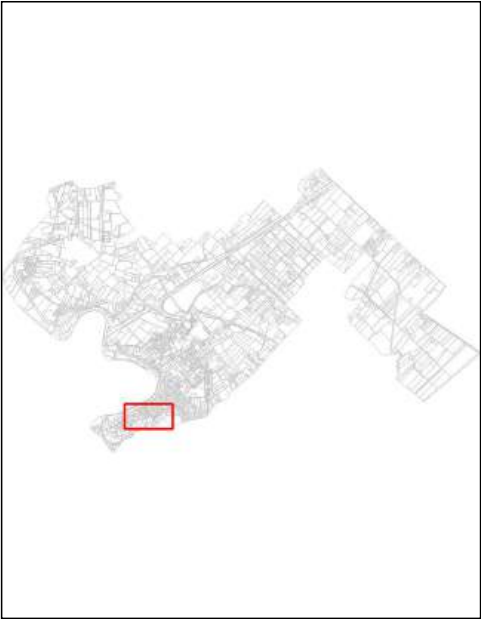


NOME COMUN	Noventa di Piave
FOGLIO	20
NUMERO	394
QUALITA	incolt ster
REDDITO DO	0.0
SUPERFICIE	77
NAME	Via Redentore
TITOLO	PROPRIETA'
ATTO	--
DATA ATTO	--



Atto Ricognitivo

Riconoscimento uso pubblico ventennale ed indici di demanialità

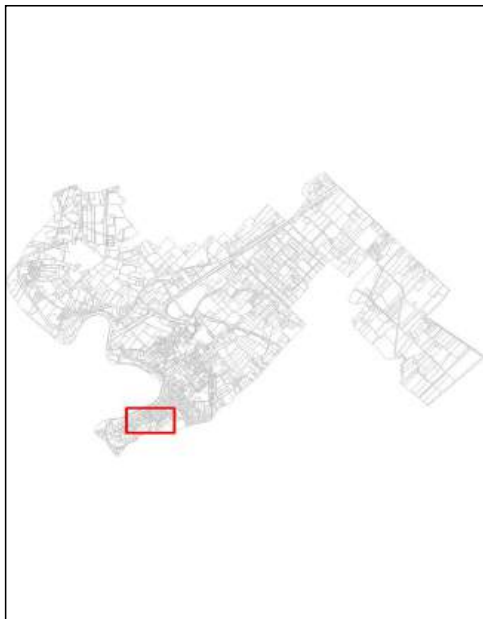


NOME COMUN	Noventa di Piave
FOGLIO	20
NUMERO	395
QUALITA	--
REDDITO DO	--
SUPERFICIE	--
NAME	Via Redentore
TITOLO	--
ATTO	--
DATA ATTO	--



Atto Ricognitivo

Riconoscimento uso pubblico ventennale ed indici di demanialità

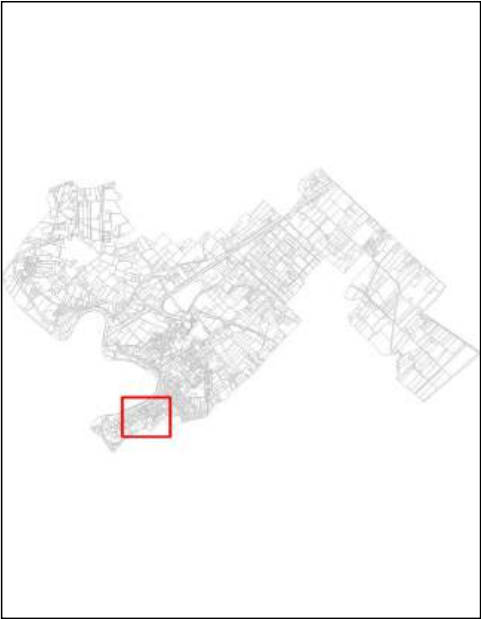


NOME COMUN	Noventa di Piave
FOGLIO	20
NUMERO	396
QUALITA	semin arbor
REDDITO DO	1.53
SUPERFICIE	200
NAME	Via Redentore
TITOLO	PROPRIETA'
ATTO	SUCCESSIONE - 4644/2004
DATA ATTO	26/02/2004



Atto Ricognitivo

Riconoscimento uso pubblico ventennale ed indici di demanialità

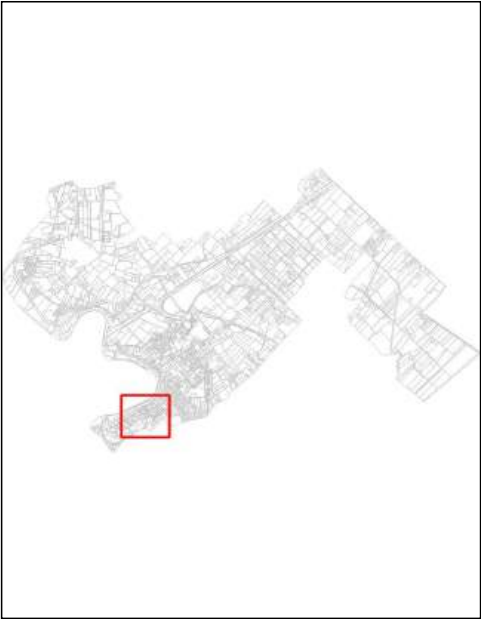


NOME COMUN	Noventa di Piave
FOGLIO	20
NUMERO	397
QUALITA	semin arbor
REDDITO DO	0.55
SUPERFICIE	72
NAME	Via Redentore
TITOLO	PROPRIETA'
ATTO	--
DATA ATTO	--



Atto Ricognitivo

Riconoscimento uso pubblico ventennale ed indici di demanialità

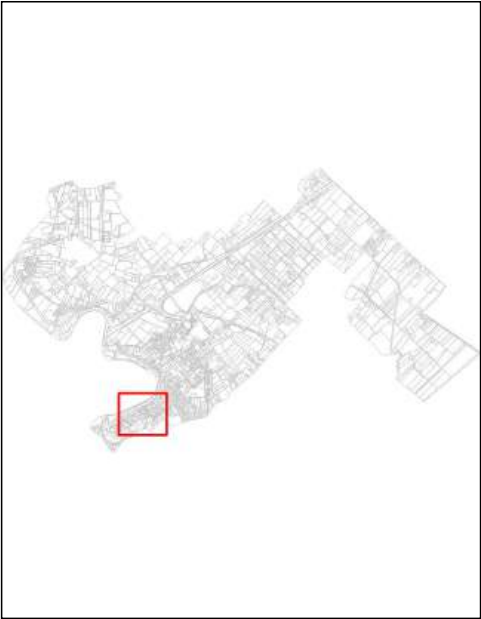


NOME COMUN	Noventa di Piave
FOGLIO	20
NUMERO	398
QUALITA	--
REDDITO DO	--
SUPERFICIE	--
NAME	Via Redentore
TITOLO	--
ATTO	--
DATA ATTO	--



Atto Ricognitivo

Riconoscimento uso pubblico ventennale ed indici di demanialità

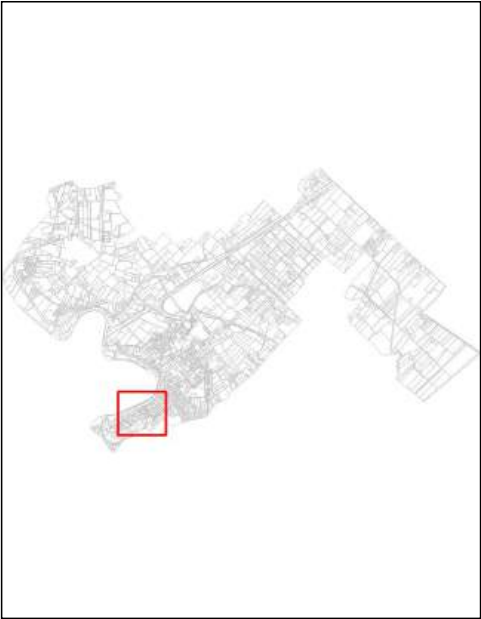


NOME COMUN	Noventa di Piave
FOGLIO	20
NUMERO	400
QUALITA	semin arbor
REDDITO DO	0.65
SUPERFICIE	85
NAME	Via Redentore
TITOLO	PROPRIETA'
ATTO	--
DATA ATTO	--



Atto Ricognitivo

Riconoscimento uso pubblico ventennale ed indici di demanialità

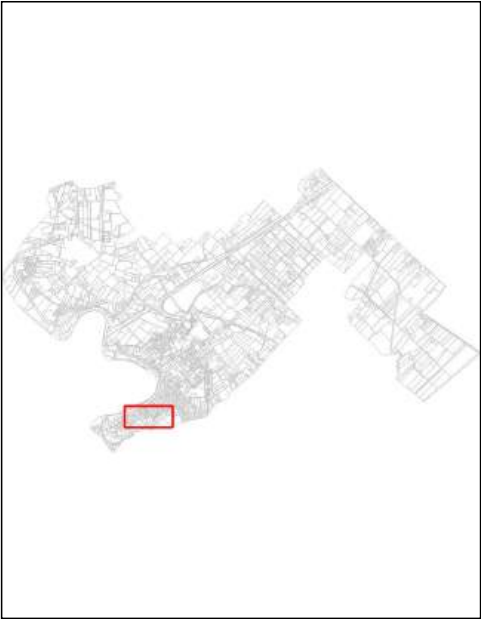


NOME COMUN	Noventa di Piave
FOGLIO	20
NUMERO	401
QUALITA	semin arbor
REDDITO DO	0.73
SUPERFICIE	95
NAME	Via Redentore
TITOLO	PROPRIETA'
ATTO	COMPRAVENDITA - 28831/2021
DATA ATTO	05/11/2021




Atto Ricognitivo

Riconoscimento uso pubblico ventennale ed indici di demanialità

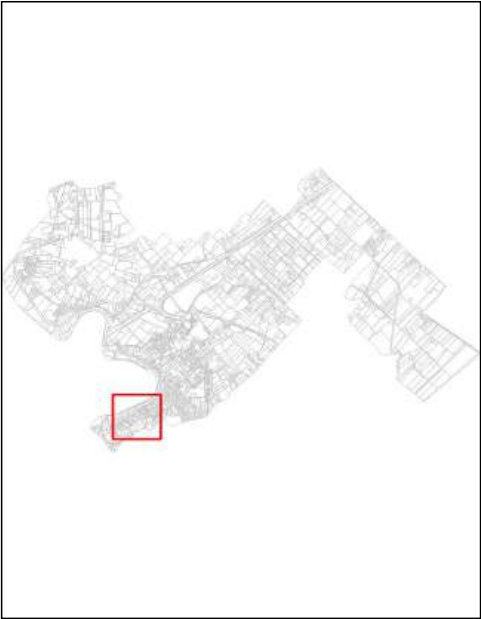


NOME COMUN	Noventa di Piave
FOGLIO	20
NUMERO	405
QUALITA	semin arbor
REDDITO DO	1.99
SUPERFICIE	260
NAME	Via Redentore
TITOLO	PROPRIETA'
ATTO	SUCCESSIONE - 6440/2020
DATA ATTO	25/03/2020



Atto Ricognitivo

Riconoscimento uso pubblico ventennale ed indici di demanialità

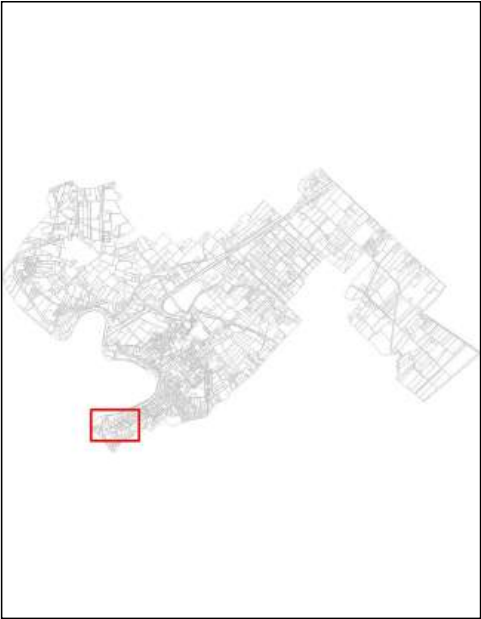


NOME COMUN	Noventa di Piave
FOGLIO	20
NUMERO	513
QUALITA	--
REDDITO DO	--
SUPERFICIE	--
NAME	Via San Marco
TITOLO	--
ATTO	--
DATA ATTO	--



Atto Ricognitivo

Riconoscimento uso pubblico ventennale ed indici di demanialità

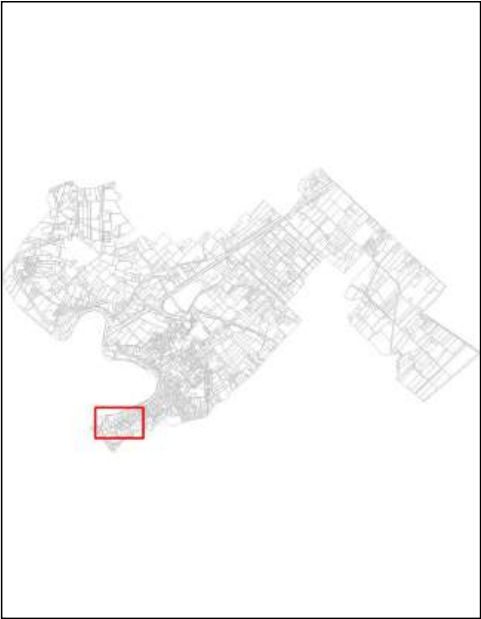


NOME COMUN	Noventa di Piave
FOGLIO	20
NUMERO	683
QUALITA	semin arbor
REDDITO DO	0.24
SUPERFICIE	36
NAME	Via Ca Memo
TITOLO	PROPRIETA'
ATTO	--
DATA ATTO	--



Atto Ricognitivo

Riconoscimento uso pubblico ventennale ed indici di demanialità

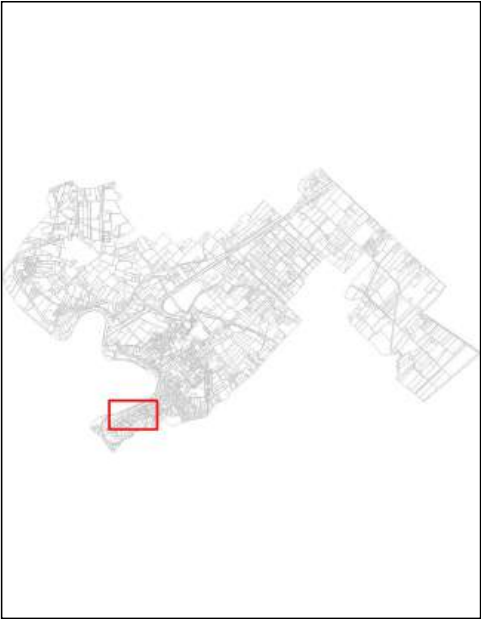


NOME COMUN	Noventa di Piave
FOGLIO	20
NUMERO	688
QUALITA	--
REDDITO DO	--
SUPERFICIE	--
NAME	Via Ca Memo
TITOLO	--
ATTO	--
DATA ATTO	--



Atto Ricognitivo

Riconoscimento uso pubblico ventennale ed indici di demanialità

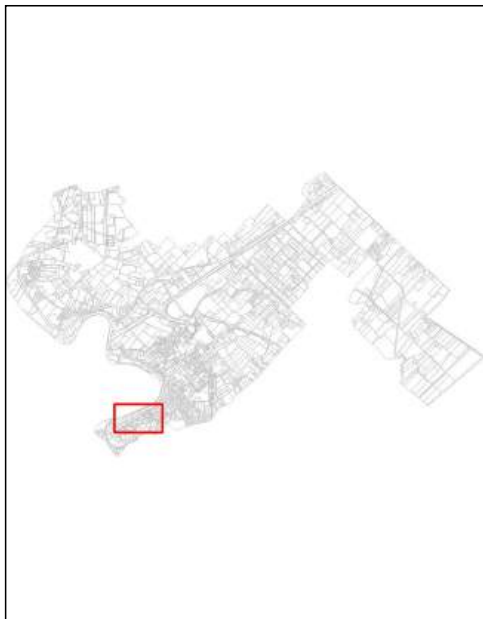


NOME COMUN	Noventa di Piave
FOGLIO	20
NUMERO	690
QUALITA	area rurale
REDDITO DO	0.0
SUPERFICIE	9
NAME	Via Ca Memo
TITOLO	PROPRIETA'
ATTO	--
DATA ATTO	--



Atto Ricognitivo

Riconoscimento uso pubblico ventennale ed indici di demanialità

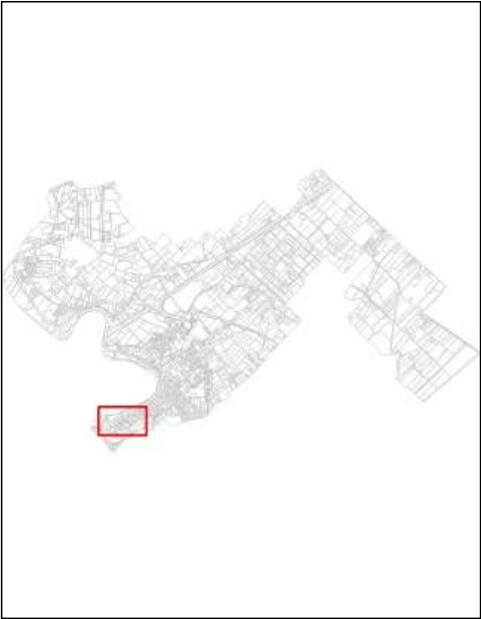


NOME COMUN	Noventa di Piave
FOGLIO	20
NUMERO	692
QUALITA	vigneto
REDDITO DO	0.09
SUPERFICIE	9
NAME	Via Ca Memo
TITOLO	PROPRIETA'
ATTO	DIVISIONE A STRALCIO - 9562/2009
DATA ATTO	08/05/2009



Atto Ricognitivo

Riconoscimento uso pubblico ventennale ed indici di demanialità

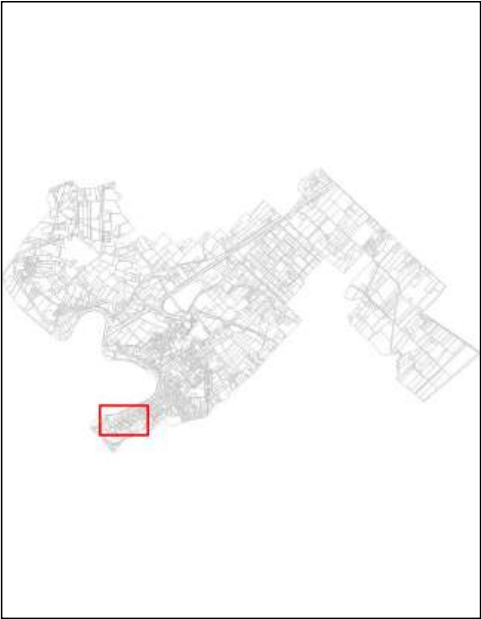


NOME COMUN	Noventa di Piave
FOGLIO	20
NUMERO	701
QUALITA	semin arbor
REDDITO DO	0.15
SUPERFICIE	22
NAME	Via Ca Memo
TITOLO	PROPRIETA'
ATTO	--
DATA ATTO	--



Atto Ricognitivo

Riconoscimento uso pubblico ventennale ed indici di demanialità

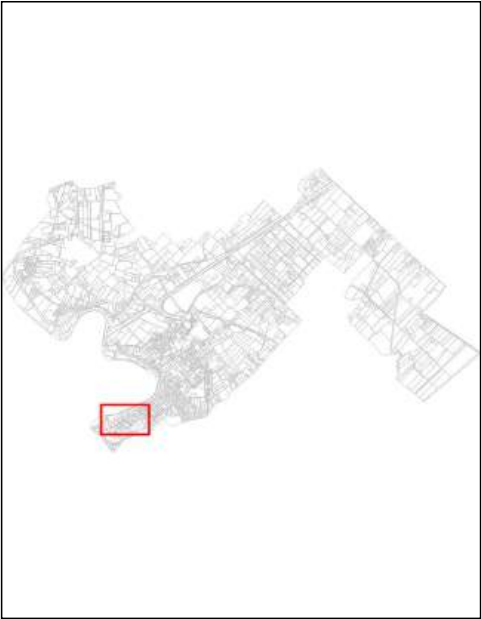


NOME COMUN	Noventa di Piave
FOGLIO	20
NUMERO	702
QUALITA	--
REDDITO DO	--
SUPERFICIE	--
NAME	Via Ca Memo
TITOLO	PROPRIETA'
ATTO	SUCCESSIONE - 18333/2021
DATA ATTO	08/07/2021



Atto Ricognitivo

Riconoscimento uso pubblico ventennale ed indici di demanialità

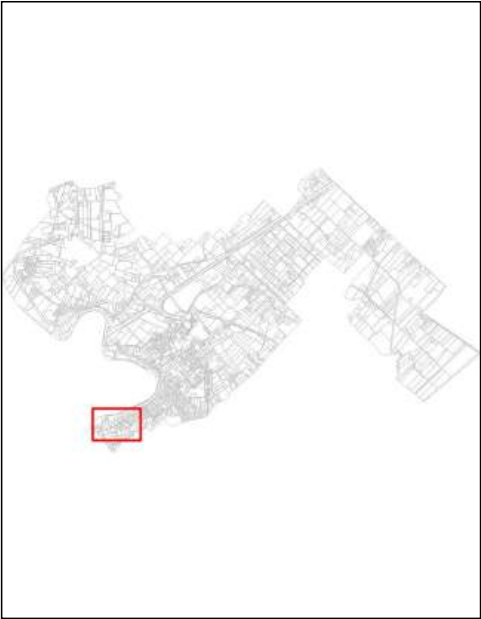


NOME COMUN	Noventa di Piave
FOGLIO	20
NUMERO	703
QUALITA	--
REDDITO DO	--
SUPERFICIE	--
NAME	Via Ca Memo
TITOLO	--
ATTO	--
DATA ATTO	--



Atto Ricognitivo

Riconoscimento uso pubblico ventennale ed indici di demanialità

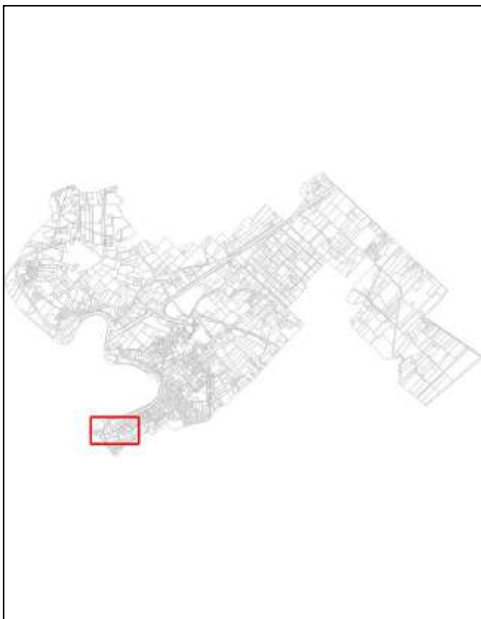


NOME COMUN	Noventa di Piave
FOGLIO	20
NUMERO	707
QUALITA	semin arbor
REDDITO DO	0.51
SUPERFICIE	75
NAME	Via Ca Memo
TITOLO	COMPROPRIETARIO
ATTO	--
DATA ATTO	--



Atto Ricognitivo

Riconoscimento uso pubblico ventennale ed indici di demanialità

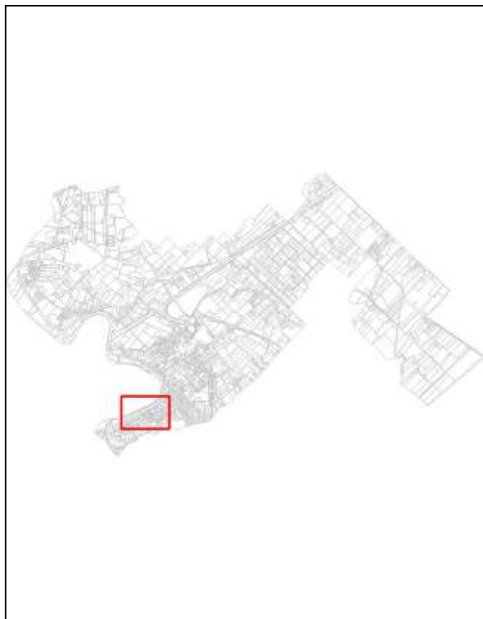


NOME COMUN	Noventa di Piave
FOGLIO	20
NUMERO	713
QUALITA	vigneto
REDDITO DO	0.41
SUPERFICIE	40
NAME	Via Ca Memo
TITOLO	PROPRIETA'
ATTO	--
DATA ATTO	--



Atto Ricognitivo

Riconoscimento uso pubblico ventennale ed indici di demanialità

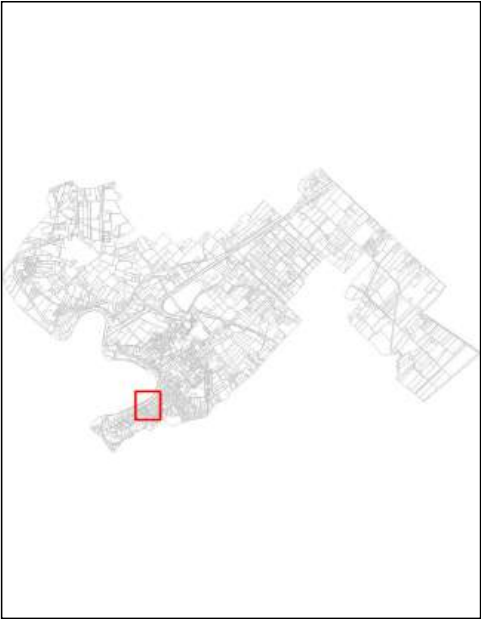


NOME COMUN	Noventa di Piave
FOGLIO	20
NUMERO	747
QUALITA	--
REDDITO DO	--
SUPERFICIE	--
NAME	Via Ca Memo
TITOLO	PROPRIETA'
ATTO	IPOTECA VOLONTARIA - 745/2016
DATA ATTO	16/02/2016



Atto Ricognitivo

Riconoscimento uso pubblico ventennale ed indici di demanialità

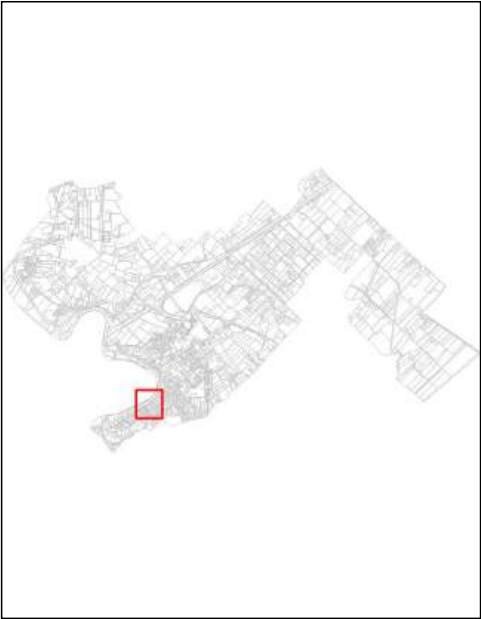


NOME COMUN	Noventa di Piave
FOGLIO	20
NUMERO	766
QUALITA	--
REDDITO DO	--
SUPERFICIE	--
NAME	Via Ca Memo
TITOLO	--
ATTO	--
DATA ATTO	--



Atto Ricognitivo

Riconoscimento uso pubblico ventennale ed indici di demanialità

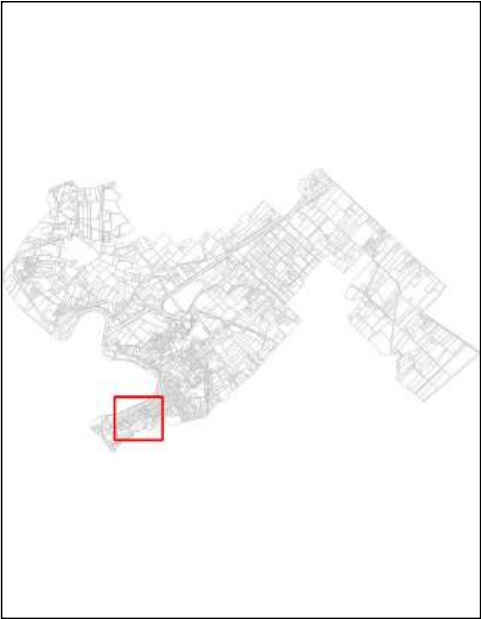


NOME COMUN	Noventa di Piave
FOGLIO	20
NUMERO	775
QUALITA	prato
REDDITO DO	0.26
SUPERFICIE	43
NAME	Via Ca Memo
TITOLO	PROPRIETA'
ATTO	--
DATA ATTO	--



Atto Ricognitivo

Riconoscimento uso pubblico ventennale ed indici di demanialità



NOME COMUN	Noventa di Piave
FOGLIO	20
NUMERO	845
QUALITA	--
REDDITO DO	--
SUPERFICIE	--
NAME	Via San Marco
TITOLO	--
ATTO	--
DATA ATTO	--

