



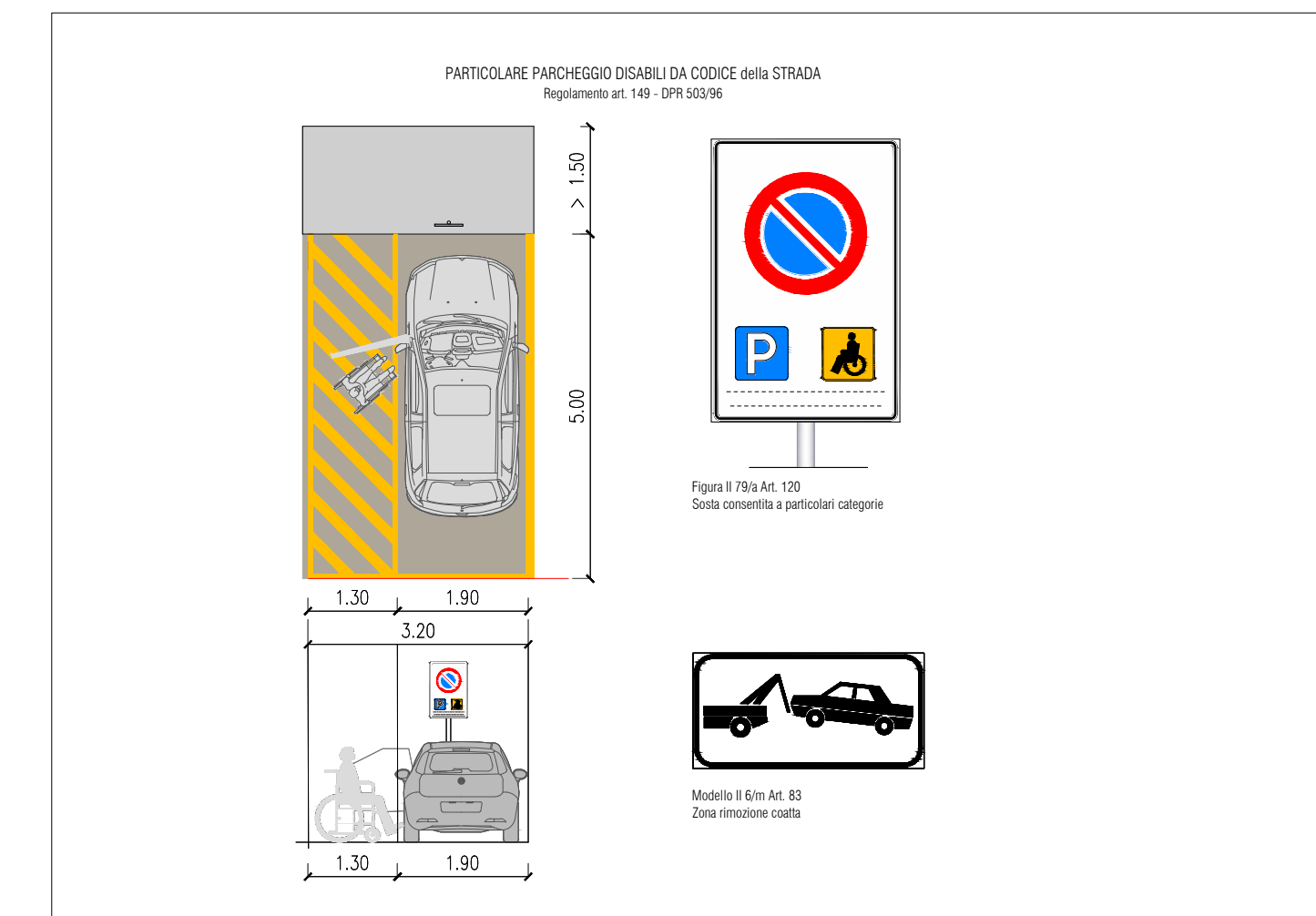


LEGENDA

-  Perimetro piano urbanistico attuativo
-  U.M.I.
-  Interventi fuori ambito ma funzionali al PUA stesso
-  Percorso accessibile ai disabili
-  Scivoli per marciapiedi e percorsi pedonali p. max 5%
D.M. 236/86 e D.P.R. 503/96 e s.i.
-  Dislivello soglie max. 1 cm
D.M. 236/86 e D.P.R. 503/96 e s.i.
-  Parcheggio disabili*

* E' FATTO OBBLIGO REALIZZARE ALMENO UN POSTO AUTO DISABILI ALL' INTERNO DEL PERIMETRO DI PUA



CITTA' METROPOLITANA DI VENEZIA
COMUNE DI NOVENTA DI PIAVE

**PIANO URBANISTICO ATTUATIVO
 DI INIZIATIVA PUBBLICA "AREA COMPRESA TRA VIA RIALTO E VIA CALNOVA"**
 redatto ai sensi degli art.li 19 e 20 della L.R. 11/04

ORDINE DEGLI ARCHITETTI
 PIANIFICATORI, PAZIAMANTI E CONSERVATORI
 DELLA PROVINCIA DI VENEZIA
 SEZIONE A VALTER GRANZOTTO
 ARCHITETTO N° 805

Committente: Comune di Noventa di Piave
 Piazza G. Marconi 1
 30020 - Noventa di Piave (VE)
 P.IVA 00624120275

PROGETTO
 PLANIMETRIA GENERALE
 ACCESSIBILITA' DISABILI

CODICE ELABORATO	
11245	00 D G 018 00 D 0

3					
2					
1	REV 01	AGOSTO 2023	L.M.	F.D.	V.G.
0	EMMISSIONE	MAGGIO 2023	L.M.	F.D.	V.G.
REV	DESCRIZIONE	DATA	REDATTO	VERIFICATO	APPROVATO

PROGETTISTA:
 Arch. Valter Granzotto
 Arch. Federico De Marzo
 Geom. Lorenzo Marchesin