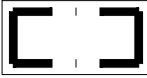







LEGENDA

-  Perimetro piano urbanistico attuativo
-  U.M.I.
-  Interventi fuori ambito ma funzionali al PUA stesso
-  Quota riferita a +50 cm dal Piano campagna
-  Lampioni illuminazione pubblica



CITTA' METROPOLITANA DI VENEZIA
 COMUNE DI NOVENTA DI PIAVE

PIANO URBANISTICO ATTUATIVO
 DI INIZIATIVA PUBBLICA "AREA COMPRESA TRA VIA RIALTO E VIA CALNOVA"
 redatto ai sensi degli art.li 19 e 20 della L.R. 11/04



ORDINE DEGLI ARCHITETTI
 PIANIFICATORI, PAZIANZOTTI E CONSERVATORI
 DELLA PROVINCIA DI VENEZIA
 SEZIONE DI NOVENTA DI PIAVE
 A. VALTER GRANZOTTO
 ARCHITETTO N° 805

Committente: Comune di Noventa di Piave
 Piazza G. Marconi 1
 30020 - Noventa di Piave (VE)
 P.IVA 00624120275

PROGETTO PLANIMETRIA ATTACCO A TERRA		CODICE ELABORATO 11245 00 DG 013 00 01			
3					
2					
1	REV 01	AGOSTO 2023	L.M.	F.D.	V.G.
0	EMISSIONE	MAGGIO 2023	L.M.	F.D.	V.G.
REV	DESCRIZIONE	DATA	REDATTO	VERIFICATO	APPROVATO
PROGETTISTA: Arch. Valter Granzotto Arch. Federico De Marzo Geom. Lorenzo Marchesin					