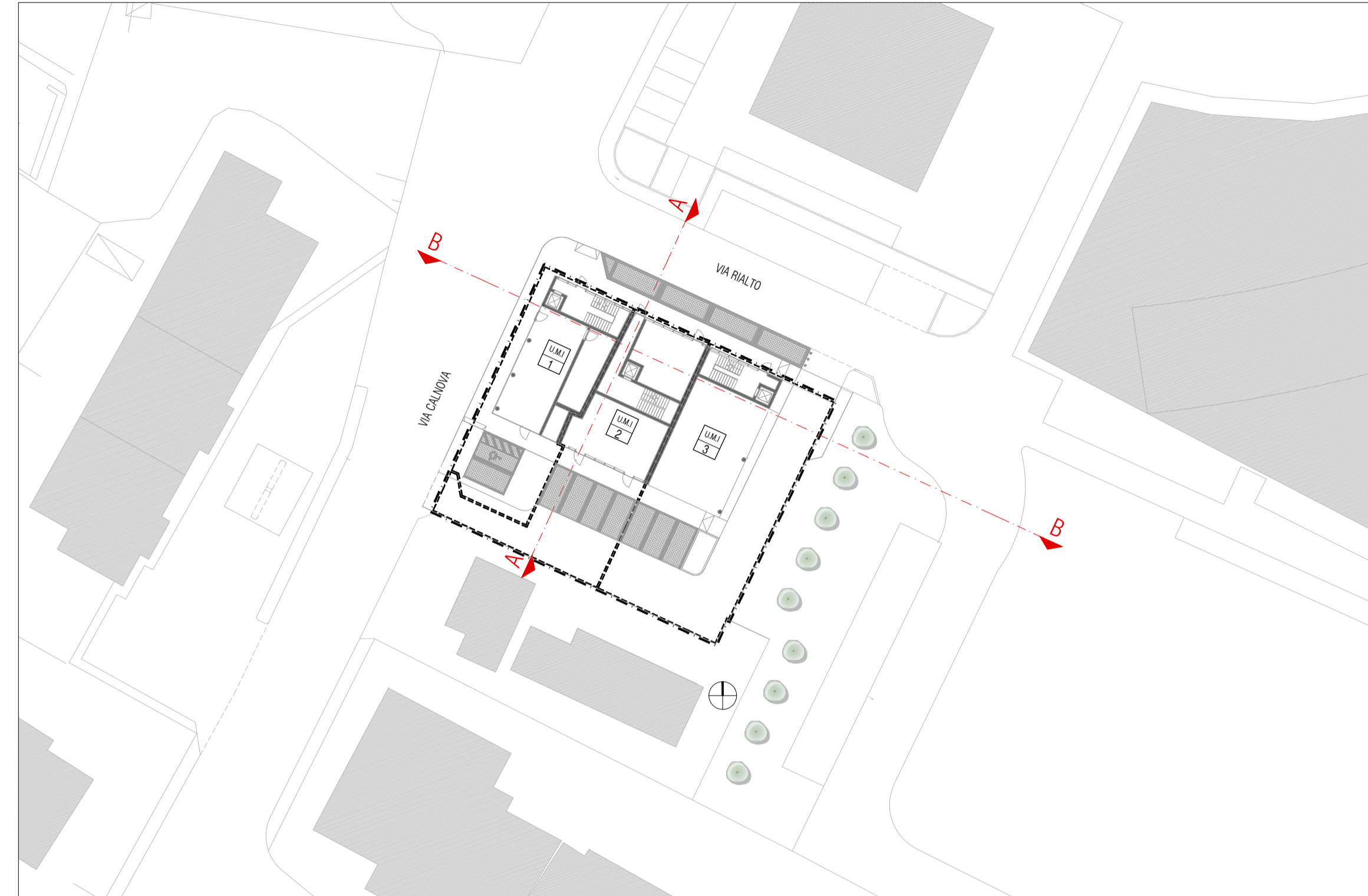
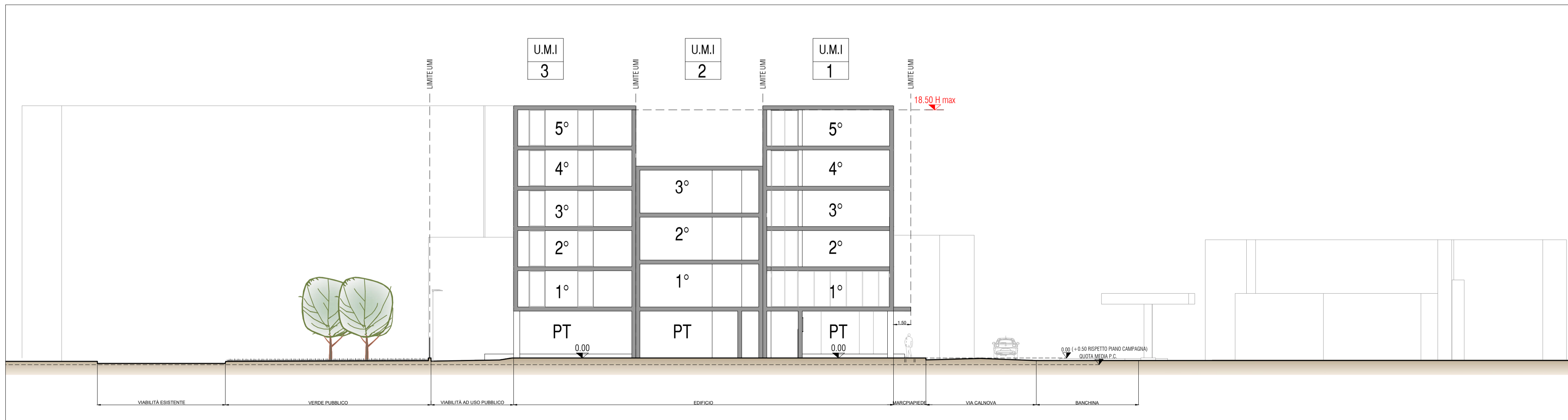


SEZIONE A-A





KEY PLAN



SEZIONE B-B


LEGENDA

-  Perimetro piano urbanistico attuativo
-  U.M.I.



CITTA' METROPOLITANA DI VENEZIA
 COMUNE DI NOVENTA DI PIAVE

PIANO URBANISTICO ATTUATIVO
 DI INIZIATIVA PUBBLICA "AREA COMPRESA TRA VIA RIALTO E VIA CALNOVA"
 redatto ai sensi degli art.li 19 e 20 della L.R. 11/04



ORDINE DEGLI ARCHITETTI
 PIANIFICATORI PAESAGGISTI E CONSERVATORI
 DELLA PROVINCIA DI VENEZIA
 SEZIONE A
 ARCHITETTO VALTER GRANZOTTO
 N° 805

Committente: Comune di Noventa di Piave
 Piazza G. Marconi 1
 30020 - Noventa di Piave (VE)
 P.IVA 00624120275

PROGETTO
 SEZIONI DESCRITTIVE E ALTEZZE MASSIME

CODICE ELABORATO		124500		D G 01200		D 0	
0003	COMMESSA	OPERA	PAGE	TRATTA	PROGRESSO	SUB	REV

3							
2							
1	REV 01		AGOSTO 2022	LM	F.D.	V.G.	
0	EMMISSIONE		MAGGIO 2022	LM	F.D.	V.G.	
REV	DESCRIZIONE		DATA	REDATTO	VERIFICATO	APPROVATO	

PROGETTISTA: Arch. Valter Granzotto
 Arch. Federico De Marzo
 Geom. Lorenzo Marchesin