
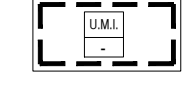




- LEGENDA**
-  Perimetro piano urbanistico attivo
  -  U.M.I.
  -  Demolizioni



CITTA' METROPOLITANA DI VENEZIA  
 COMUNE DI NOVENTA DI PIAVE

**PIANO URBANISTICO ATTUATIVO**  
 DI INIZIATIVA PUBBLICA "AREA COMPRESA TRA VIA RIALTO E VIA CALNOVA"  
 redatto ai sensi degli art.li 19 e 20 della L.R. 11/04



ORDINE DEGLI ARCHITETTI  
 PIANIFICATORI, PAZIANZOTTI E CONSERVATORI  
 DELLA PROVINCIA DI VENEZIA  
 SEZIONE A  
 ARCHITETTO VALTER  
 GIANZOTTO  
 N° 805

Committente: Comune di Noventa di Piave  
 Piazza G. Marconi 1  
 30020 - Noventa di Piave (VE)  
 P.IVA 00624120275

STATO DI FATTO  
 INDIVIDUAZIONE U.M.I. ED INTERVENTI SU EDIFICI ESISTENTI

CODICE ELABORATO  
 11245 00 DG 008 00 01

3					
2					
1	REV 01	AGOSTO 2023	L.M.	F.D.	V.G.
0	EMISSIONE	MAGGIO 2023	L.M.	F.D.	V.G.
REV	DESCRIZIONE	DATA	REDATTO	VERIFICATO	APPROVATO

PROGETTISTA:  
 Arch. Valter Gianzotto  
 Arch. Federico De Marzo  
 Geom. Lorenzo Marchesin