

VIA CALNOVA



1



2



3



4



5



6



7



8

VIA RIALTO



9



10



11



12



13



14

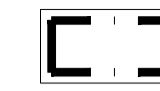


15

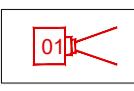


16

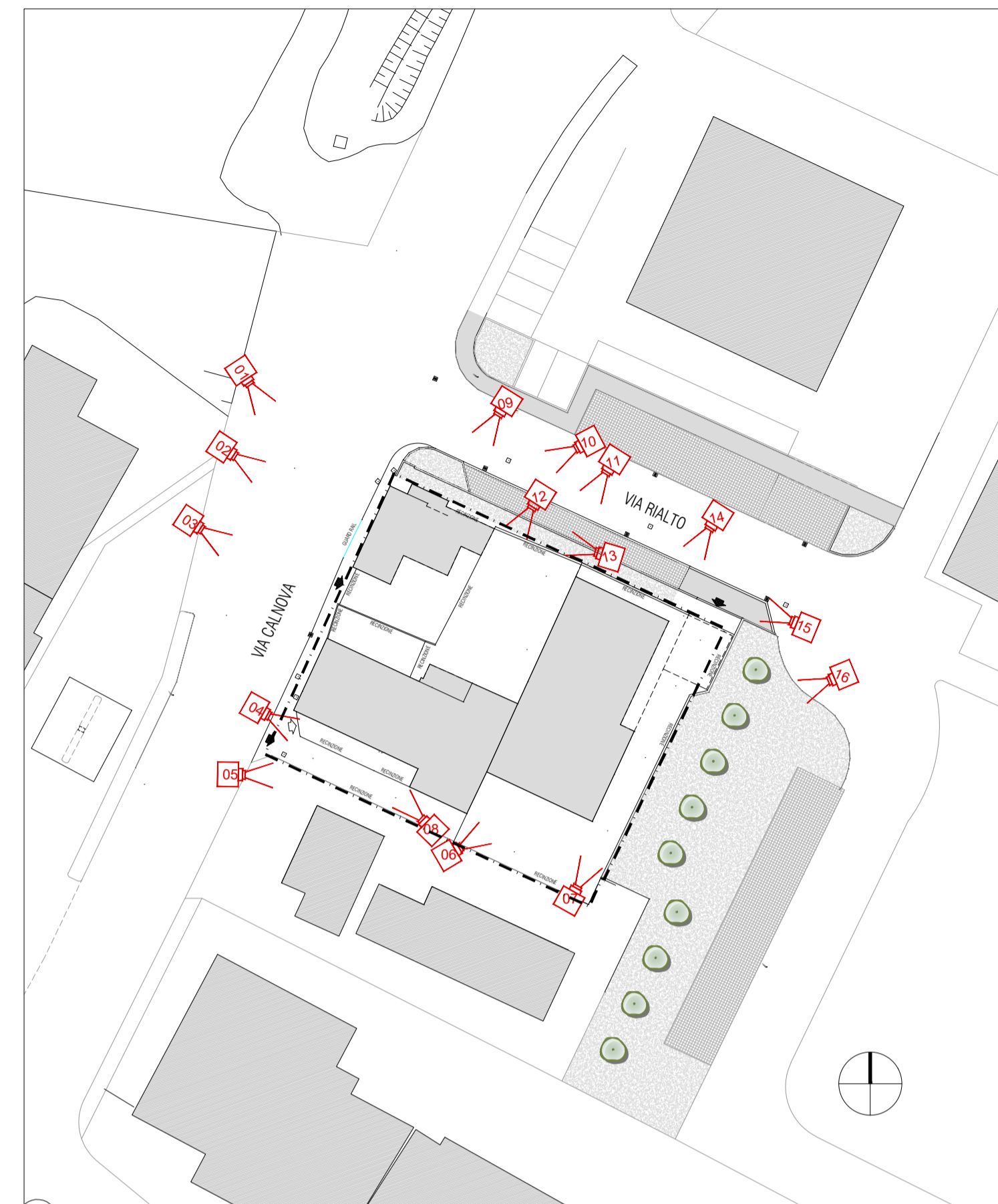
LEGENDA



Perimetro piano urbanistico attuativo



Cono Visuale




PLANIMETRIA DI RIFERIMENTO CON CONI VISUALI



CITTA' METROPOLITANA DI VENEZIA

COMUNE DI NOVENTA DI PIAVE

PIANO URBANISTICO ATTUATIVO
DI INIZIATIVA PUBBLICA "AREA COMPRESA TRA VIA RIALTO E VIA CALNOVA"
redatto ai sensi degli art.li 19 e 20 della L.R. 11/04



ORDINE DEGLI ARCHITETTI
PIANIFICATORI, PAISAGGISTI E CONSERVATORI
DELLA PROVINCIA DI VENEZIA
A VALTER GRANZOTTO
ARCHITETTO N° 805

Committente: Comune di Noventa di Piave
Piazza G. Marconi 1
30020 - Noventa di Piave (VE)
P.IVA 00624120275

STATO DI FATTO
RILIEVO FOTOGRAFICO

CODICE ELABORATO
11245 00 DB 007 00 D 0

3					
2					
1	REV 01	AUGUSTO 2023	L.M.	F.D.	V.G.
0	EMMISSIONE	AGOSTO 2023	L.M.	F.D.	V.G.
REV	DESCRIZIONE	DATA	REDATTO	VERIFICATO	APPROVATO

PROGETTISTA:
Arch. Valter Granzotto
Arch. Federico De Marzo
Geom. Lorenzo Marchesin