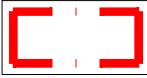






LEGENDA

-  Perimetro piano urbanistico attuativo
-  U.M.I.
-  Accesso pedonale
-  Accesso carraio



CITTA' METROPOLITANA DI VENEZIA  
 COMUNE DI NOVENTA DI PIAVE

**PIANO URBANISTICO ATTUATIVO**  
 DI INIZIATIVA PUBBLICA "AREA COMPRESA TRA VIA RIALTO E VIA CALNOVA"  
 redatto ai sensi degli art.li 19 e 20 della L.R. 11/04



ORDINE DEGLI ARCHITETTI  
 PIANIFICATORI, PAZIANZOTTI E CONSERVATORI  
 DELLA PROVINCIA DI VENEZIA  
 SEZIONE A  
 ARCHITETTO **WALTER GRANZOTTO**  
 N° 805

Committente: Comune di Noventa di Piave  
 Piazza G. Marconi 1  
 30020 - Noventa di Piave (VE)  
 P.IVA 00624120275

STATO DI FATTO  
 RILIEVO DELL'AREA

CODICE ELABORATO	
11245	00 DB 002 00 01

3					
2					
1	REV 01	AGOSTO 2023	L.M.	F.D.	V.G.
0	EMESIONE	MAGGIO 2023	L.M.	F.D.	V.G.
REV	DESCRIZIONE	DATA	REDATTO	VERIFICATO	APPROVATO

PROGETTISTA: Arch. Walter Granzotto  
 Arch. Federico De Marzo  
 Geom. Lorenzo Marchesin